II
1
422
PLATE
I. FIRST
I. 1

2

BIBLIOTECA NAZIONALE CENTRALE FIRENZE
Mss
II
I
422
Provenienza
Acquisto a. 1886
Vecchia Collocazione
1896

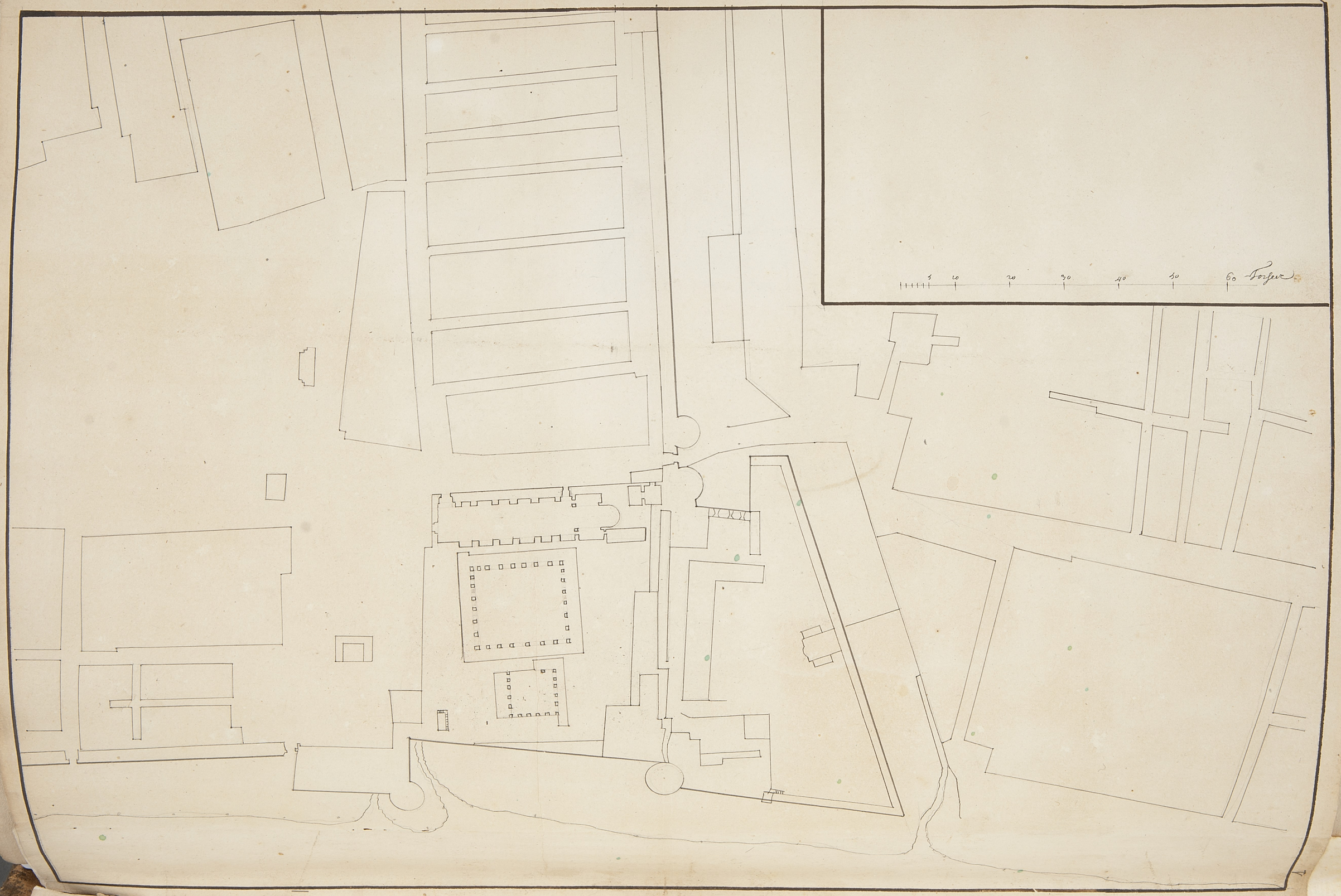
5
10
20
30
40
50
60
Toises

Plan de Landau.

PLAN de la vieille Ville de Nancy et de ce qu'elle contient de pave dans toutes les rues le devan des Eglises portes et canes comprises qui commense par la citadelle devan les cazernes le tout mesuré a Toise de Roy

1 partie du 1 au 2
Lo 42t 0
la 5 0
la ..... 5 3 } 227t 3 0

2 partie du derriere des cazernes contre le rempart du 3 au 4.
Lo 25t 3
la ..... 1 3 } 56 1 6

3 partie du quarré long entre les cazernes et la baraque 5.
Lo 6t 3
la ..... 2 3 } 16 1 6

4 partie du quarré long entre les baraques et le rempart 6.
Lo 6t 0
la ..... 4 0 } 24t 0 0

5 partie entre l'Eglise et le magazin le puis compris 7.
Lo 9t 3
la 6 3
la ..... 4 0 } 49t 5 3

6 partie de la place darmes 8.
Lo 20t 0
la ..... 14 0 } 280 0 0

7 partie du pont comensant sous la porte depuis 9 jusque a 10
Lo 45t 0
la ..... 2 3 } 127 3 0

8 partie du devant de l'hostel des cadets du 11 au 12.
Lo 18t 0
la 1 3
la ..... 1 3 } 30 0 0

9 partie entre l'hostel et la baraque 13.
Lo 6 4
la ..... 2 0 } 13 2 0

10 partie de l'Entrée de la citadelle jusques a la place darmes du 14. au 15 ensemble.
Lo 71t 0
la 3 4
la 2 4
la ..... 2 0 } 197 1 4

Ville Vielle

11 partie de la place devant la citadelle du 16 au 17.
Lo 28t 0
la 17 0
la ..... 8 0 } 350 0 0

12 partie de la rue du 18. au 19
Lo 59t 0
la 3 2
la ..... 5 0 } 304 3 0

13 partie de la rue du 19 au 20.
Lo 31t 3
la 12 0
la 3 1
la ..... 4 0 } 221 0 5

14 partie du 20 au 21
Lo 24t 0
la 5 0
la ..... 4 5 } 118 0 0

15 partie de la place nostre dame 22.
Lo 18t 0
la ..... 12 0 } 270 0 0

16 partie de la rue au dessus du 23 au 24 Ensembles
Lo 85t 0
la 2 3
la 3 1
la ..... 1 4 } 209 4 8

‡ Remuis au bas de la Carte.

‡ Ce mesme 23 au 24 Ce trouve deux fois marqué celuy cy est depuis le commencement de la grande rue sortant de la citadelle jusques aux cordeliers
Lo 60t 2
la 4 2
la 4 0
la ..... 3 4 } 341 3 4

17 partie rue du 25 au 26
Lo 74t 3
la ..... 3 0 } 224 3 0

18 partie rue du 27 au 28
Lo 43t 0
la 3 0
la ..... 2 4 } 121 3 0

19 partie retournant au bord du fossé de la citadelle du 29 au 30 Ensemble
Lo 61t 0
la 2 3
la 4 0
la ..... 3 0 } 199 3 8

20 partie de la rue du 31 au 32
Lo 24t 0
la ..... 4 0 } 96t 0 0

21 partie de la rue du 33 au 34
Lo 22t 0
la ..... 3 0 } 66 0 0

22 partie de la place devant l'opera 35
Lo 22t 0
la ..... 14 0 } 308 0 0

23 partie de la rue qui passe sous une arte de l'opera du 36 au 37.
Lo 25t 0
la 4 0
la 3 2
la ..... 2 0 } 87 3 0

24 partie de la rue de l'opera au cordeliers du 37 au 38 Ensemble.
Lo 66t 0
la 3 2
la 3 0
la ..... 2 0 } 193 2 0

25 partie de la grande rue depuis les cordeliers jusques a St george du 39 au 40.
Lo 71t 3
la 5 4
la 5 0
la 7 0
la 7 1
la ..... 5 3 } 433 5 9

26 partie de la rue qui dessend de la place nostre dame du 41 au 42
Lo 17t 0
la ..... 1 3 } 31 1 0

27 partie de la rue devant St michel qui va au rempart du 43 au 44. Ensemble.
Lo 36t 0
la 6 0
la 5 0
la ..... 5 0 } 192 0 0

28 partie de la rue qui sert pour aller a la grande rue du 45 au 46 Ensemble
Lo 58t 4
la 5 0
la 3 2
la ..... 3 1 } 145 0 0

29 partie du bout de rue qui va a la place du 47 au 48.
Lo 12t 0
la 3 3
la ..... 3 0 } 42 1 6

30 partie de lautre petite rue qui va a la place le crochet compris du 49 au 50 Ensemble.
Lo 21t 0
la ..... 2 3 } 51 3 0

Citadelle 1021
Vieille Ville 11800
Total 12822

67 partie de la petitte rue a la droitte de la porte du 115 au 116.
Lo 19t 3
la 4 4
la ..... 2 3 } 68t 1 6

68 partie sous la porte 117.
Lo 7t 0
la ..... 4 0 } 30 0 0

69 partie de la rue entre les maisons et le rempart du 118 au 119.
Lo 117t 0
la 3 2
la ..... 3 0 } 449 3 2

70 partie rue devant la porte de la cour qui aboutit a la place St Epure du 120 au 121.
Lo 18t 0
la ..... 1 3 } 21 0 0

71 partie dune autre petitte rue a la gauche proche le rempart entre le bastion de Salme et celuy des michottes du 122. au 123.
Lo 13t 2
la ..... 1 3 } 24 2 8

31 partie de la place St Epure partagée en deux premiere partie 31 ou est la fontaine qui a 8t de diamette non comprise.
Lon R
lat R } 174 2 6

32 partie seconde du coste de la place des dames 32.
Lo
Lo
la
la
la
la } 115 3 0

33 partie retornant a la petitte rue proche le rempart devant le corps de garde du 33 au 34 Ensemble.
Lo
la
la
la
la
la } 401 1 9

34 partie de la rue large qui sert partagée en plusieurs partie du 35 au 36.
Lon R
la
la
la
la
la } 171 1 10

35 partie du 36 au 37.
Lo 29t 3
la 8 3
la 6 2
la ..... 7 1 } 219 3 8

36 partie du 37 au 38.
Lo 37t 4
la 8 1
la ..... 4 3 } 235 2 6

37 partie de la rue derriere St michel au bout de la boucherie du 39 au 60.
Lo 48t 0
la ..... 2 0 } 96t 0 0

38 partie de la rue qui fait un angle a lautre bout de la boucherie du 61 au 62.
Lo 55t 3
la 9 3
la 4 0
la ..... 1 3 } 285 2 4

39 partie du bout de rue qui touche a cette dermesre du 62 au 64
Lo 10t 0
la ..... 5 3 } 55 0 0

40 partie de la rue qui dessend a la place des dames du 64 au 65
Lo 28t 2
la ..... 2 0 } 56 4 0

41 partie de la rue de la place St Epure a la place des dames du 66 au 67.
Lo 14t 4
la ..... 2 0 } 29 2 0

42 partie du petit quarré long du 67 au 68.
Lo 9t 0
la 5 4
la ..... 4 3 } 30t 3 0

43 partie de toutte la place des dames du 69 au 70.
Lo de la droitte 36t 3
Lo de la gauche 40 2
la 13 3
la 13 0
la ..... 9 0 } 480 1 3

44 partie de la rue proche St Epure jusques a celle qui traverse dans la grande rue du 71 au 72.
Lo 48t 0
la 4 0
la 3 4
la ..... 2 0 } 154 4 0

45 partie de la petitte rue qui traverse dans la grande du 73 au 74
Lo 15t 0
la ..... 3 0 } 45 0 0

46 partie de la rue qui aboutit a la place des dames du 75 au 76.
Lo 24t 4
la ..... 2 3 } 60 2 6

47 partie qui est celle qui aboutit a la grande rue le crochet compris du 77 au 78 Ensemble
Lo 33t 0
la 4 0
la 2 4
la ..... 2 3 } 156 4 9

48 partie du bout de rue qui passe sous le corps de garde proche le bastion D'michottes a la gauche 79
Lo 5t 0
la ..... 4 0 } 20 0 0

49 partie de la petitte place qui fait 80
Lo 11t 0
la ..... 9 0 } 99 0 0

50 partie de la rue large au bout de cette place du 81 au 82
Lo 34t 0
la ..... 8 0 } 272 0 0

51 partie du bout de rue qui fait du 83 au 84
Lo 10t 0
lat R ..... 3 0 } 30 0 0

52 partie de la rue qui va a la place des dames du 85 au 86
Lo 29t 0
la 3 4
la ..... 4 1 } 152 4 6

53 partie du grand quarfour du 87 au 88
Lon trapeze 9t 3
la ..... 6 0 } 57 0 0.

54 partie en trapeze du 89 au 90
Lo 6t 0
la ..... 5 3 } 33 0 0

55 partie de la rue qui aboutit a la grande du 91 au 92
Lo 28t 0
la 7 0
la 4 0
la ..... 3 3 } 135 2 0

56 partie de la rue qui descend dans la dermesre rue proche le rempart du 92 au 94.
Lo 9t 2
la 4 4
la ..... 4 0 } 40t 2 8

57 partie de la rue proche le rempart du 95 au 96
Lo 23t 0
la 2 0
la 3 0
la ..... 2 4 } 196 4 8

58 partie du restant de cette rue du 97 au 98
Lo 43t 4
la ..... 5 3 } 225 3 8

59 partie de la carriere a la grande rue proche St george du 99 au 100.
Lo 18t 0
la ..... 5 0 } 90 0 0

60 partie du restant de la grande rue du 101 au 102.
Lo 102t 5
la 5 2
la 7 0
la 5 3
la 4 3
la ..... 8 4 } 541 1 9

61 partie rue depuis la place devant le corps de garde jusques a la grande rue du 103 au 104.
Lo 21t 0
la 3 0
la ..... 4 1/2 } 74 2 3

62 partie de la place devant la cour en deux partie premiere du 105 au 106
Lo 30t 4
Lo 29 4
la ..... 18 0 } 543 0 0

63 partie seconde du 107 au 108
Lo 12t 3
Lo 7 0
la 7 0
la ..... 4 4 } 115 2 3

64 partie des deux rue le long de l'enclos de la carriere premiere de la gauche du 109 au 110.
Lo 9t 0
la 7 0
la ..... 6 3 } 619 1

65 partie de la seconde du 111 au 112
Lo 91t 0
la ..... 6 0 } 546 0 0

66 partie de la place devant le corps de garde du 113 au 114
Lo 28t 3
la ..... 22 0 } 627 0 0

Covrs de la Riuiere de Seille

depuis l'Estang de Lindre jusques a son entrée dans la Riuiere de Mozelle prez la Ville de Metz

Noms des Moulins relatifs aux lettres de la Cote

A Moulin de lindre prez de la chaussee de l'estang
B Mlns de Maisal dans la Demy lieue
C Mlns de Vic a l'entrée de la riuiere dans la Ville
D Mlns de Chambre sous le Village
E Mlns des Broncour au dessous du bac
F Mlns des Lanfroicour au dessous du village
G Mlns de Chambille vnpeu au dessous d'Armancour
H Mlns de Manuoet sous le Village
I Mlns d'Arraye autre fois de Lambecoty dessous l'ermage
K Mlns de Nimois au dessous et joignant le village
L Mlns de Dorphin sous le Village
M Mlns ruinés sous le Village de Mailly
N Mlns de Nomeny auprés de la Vie
O Mlns des Brione
P Mlns de Chemery a coté du Village
Q Mlns de Port sur seille au dessus du Village
R Mlns de Chemines aussi du Village
S Neuf Moulin au dessus des Sellenny
T V hour Mlns de bas sous Sellenny
X Mlns de Fleury a coté du Village
Y Mlns de Coury a coté du Village
Z Mlns de Mailly a coté du Village
Mlns de Mawiy joignant le Village
Mlns de la haute seille a l'entrée de la riuiere dans la ville de Metz
Mlns de la basse seille a la sortie de la riuiere et derriere les murs de la Ville

Echelle de deux lieues communes de Lorraine

1 Echelle d'une lieue ou 2400 Hses de France

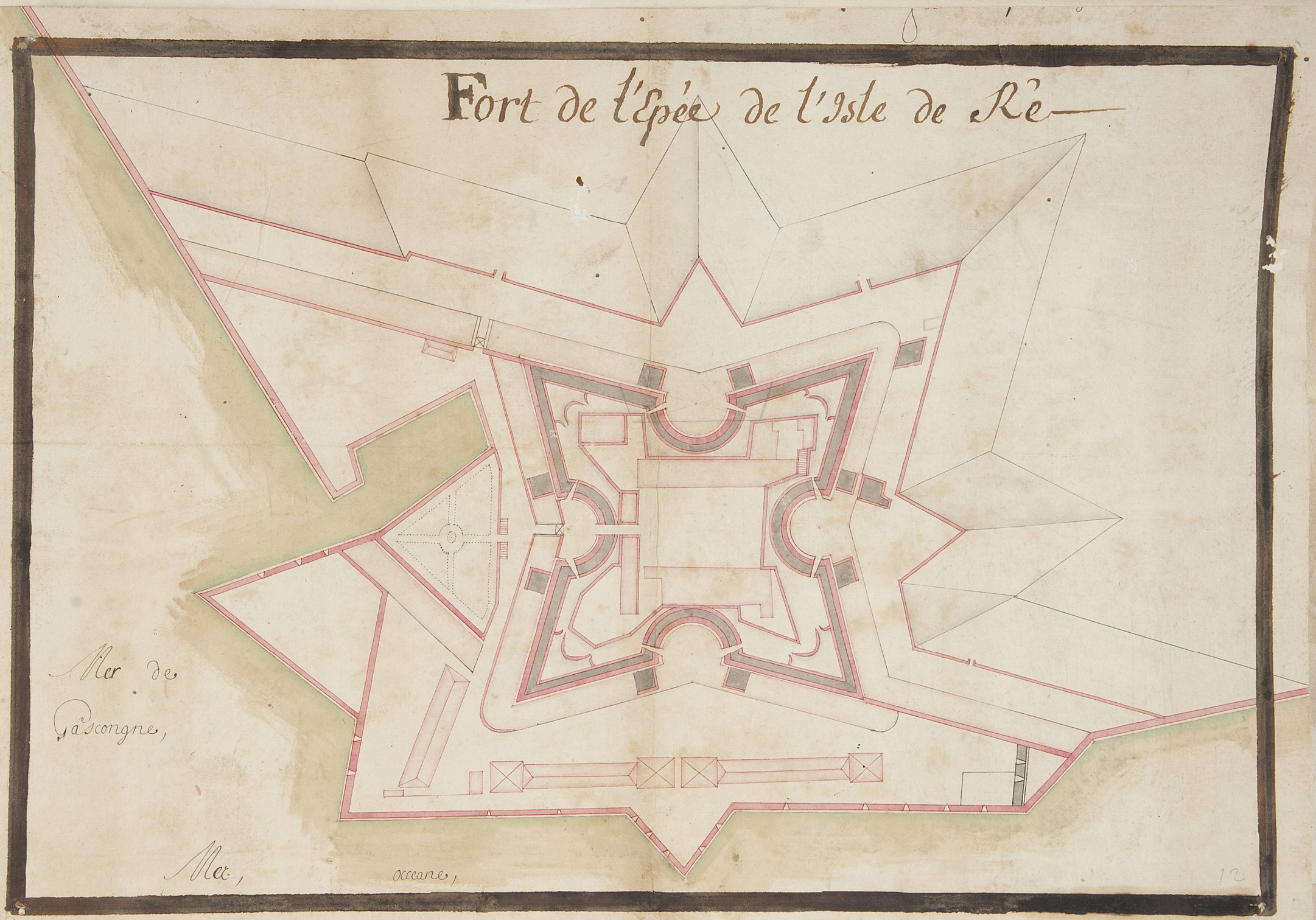
Fort de l'Epée de l'Isle de Rè
Mer de
Gascongne,
Mer,
occeane,
12

Piti gliano
Manciano
Stato di S.A.R.
Caparbio
Mulino della Pescia
Stato di S.A.R.
Montalto
Capradiaccio
Fiume Chiarone
Confina lo Stato di S.A.R.
Tricosto
STATO DI MONTALTO
STORA
Grosseto
Scansano
Strada di Grosseto
Marsigliana
Ansedonia
Brandirella
ORBETELLO
Stato di S.A.R.
Montiano
Magliano
Talamonaccio
Talamone
Monte Polpi
Fiume Albegna
T. Salina
Pescaia
Stagno
Stagno
Stagno
Stagno
Torre Rossa
Formiche
Mare
Toscana
Pianura di Orbetello e Montalto Col Tennitorio di S.A.R. di Toscana
P.to S.to Stefano
S. Reparata
Pescaia
Strada di
Monte Argentario
Stella
Potenziana
MONTE ARGENTARIO
DI TOSCANA

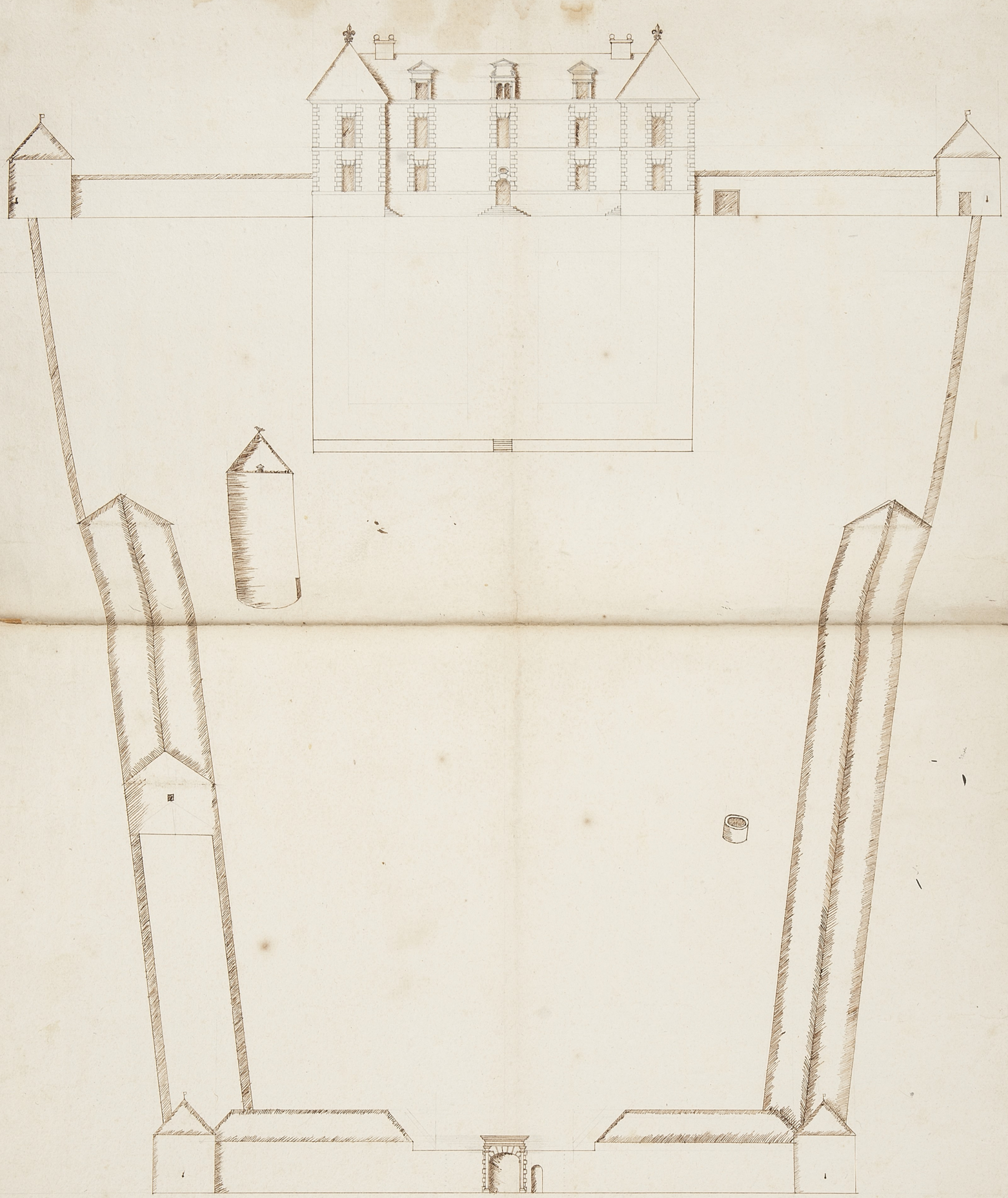



Septentrion
Midy
Occident
Orient
Les Eschelles.
Cinq Lieües moyennes de Lorraine
1 2 3 4 5.
Neuf lieües Moyennes de France
1 2 3 4 5 6 7 8 9
Cinq Lieües moyennes d'Allemagne
1 2 3 4 5
Cinq grandes Lieües de Lorraine
1 2 3 4 5
Huit grandes Lieües de France
1 2 3 4 5 6 7 8.
Cinq grandes lieües d'Allemagne
1 2 3 4 5.

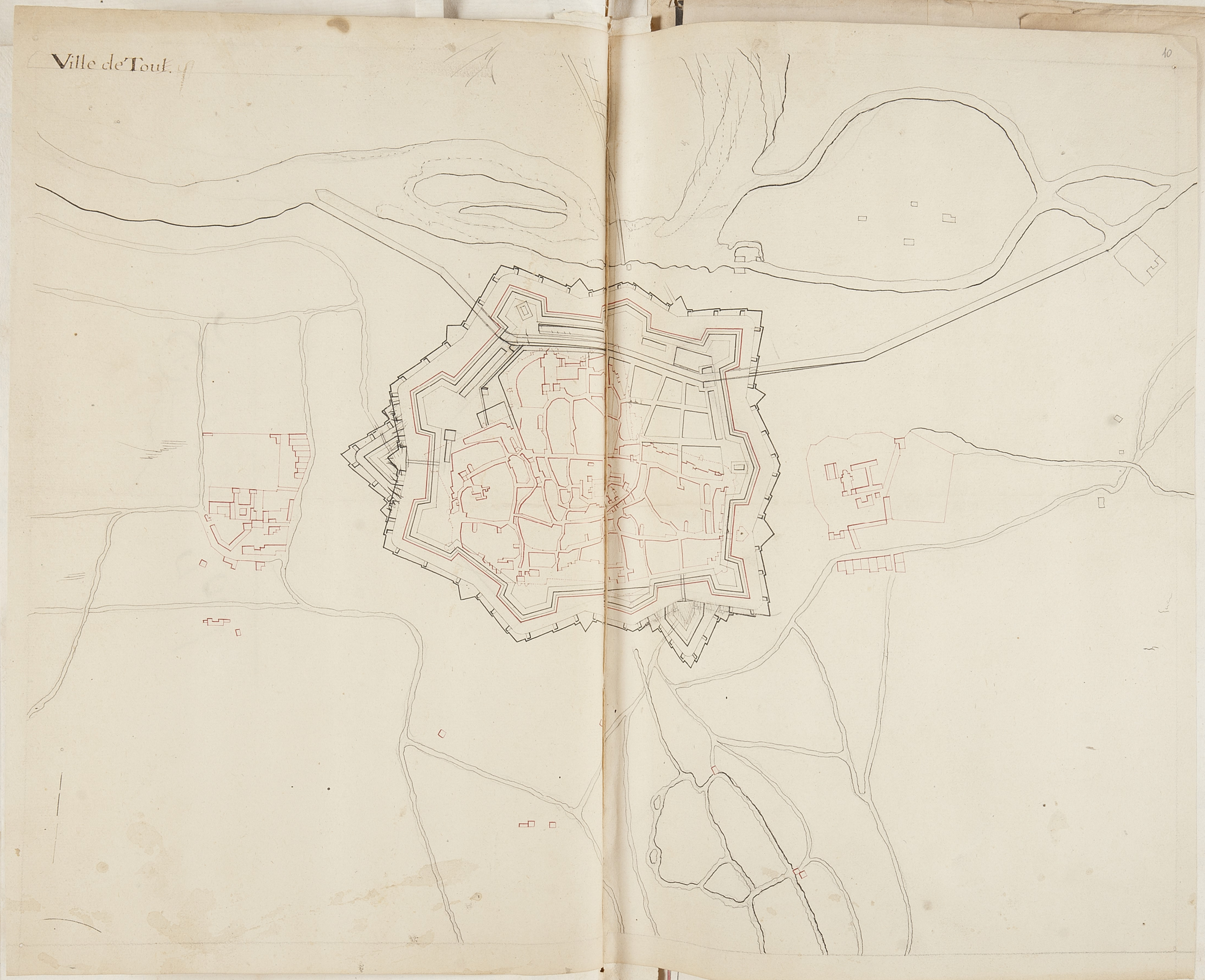
Ville de Toul

Façade de la Malgrange Du costé Du parterre

Tous les ouvrages qui sont marquez en jaune sont ceux qu'il faut demolir

Et ceux qui sont marquez en noir sont ceux qui seront des premieres ouvrages

Et les ouvrages marquez en rouge sont ceux D'augmentations au premier plan

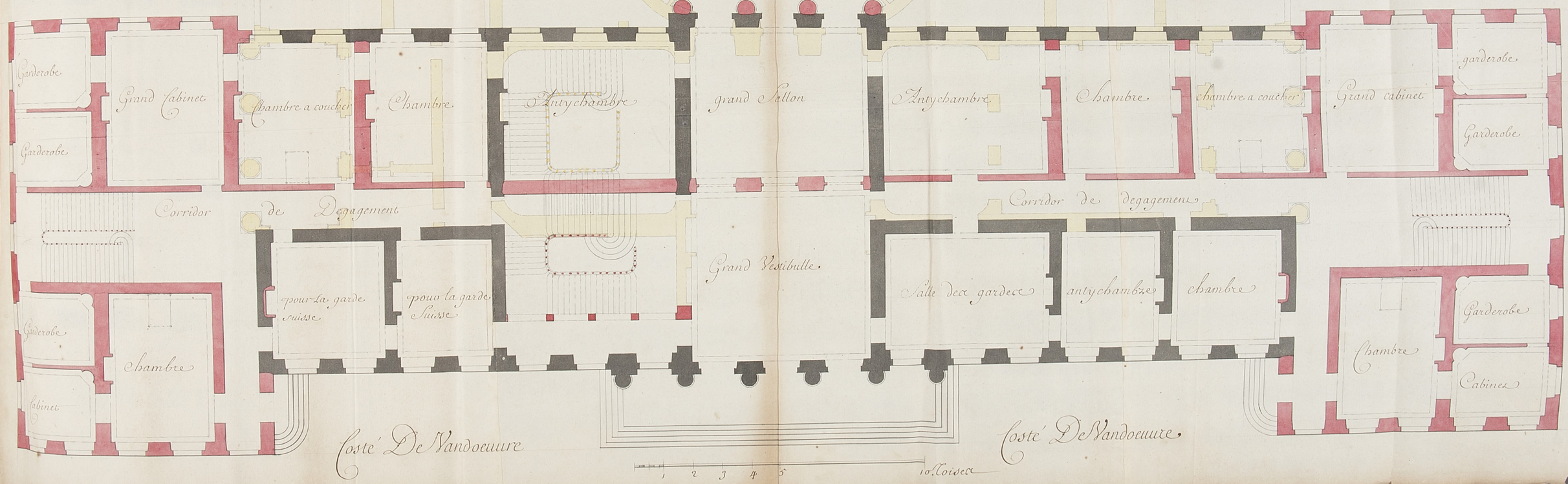

Plan Des souterrains De La Malgrange,

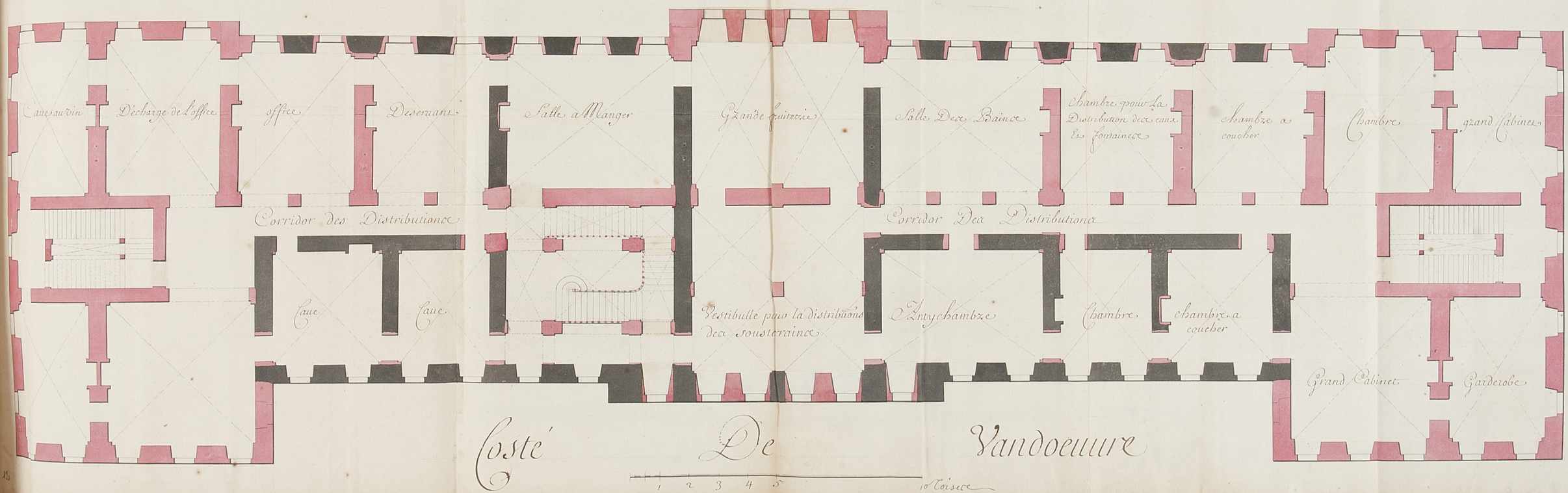

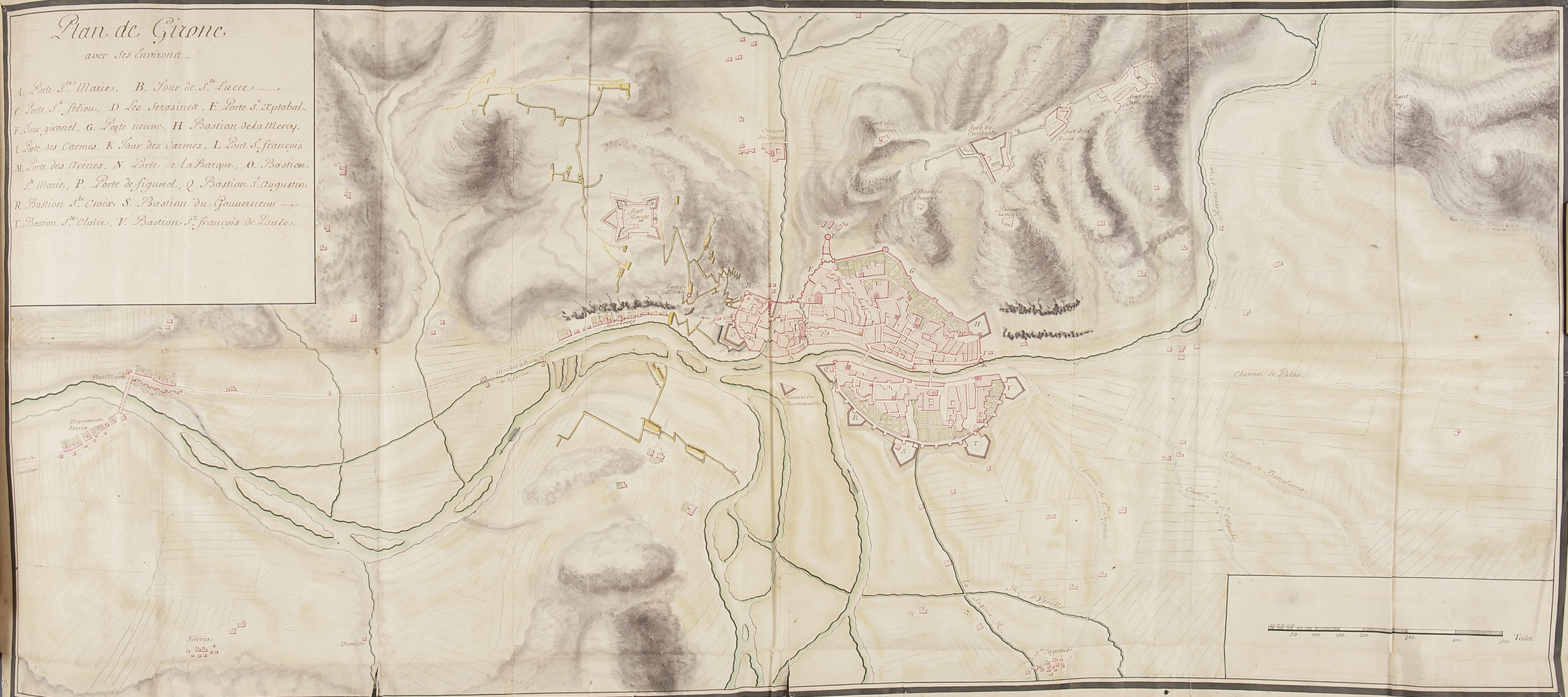
Plan de Girone
avec ses Environs.
A. Porte S.te Marie. B. Tour de S.te Lucie.
C. Porte S.t Felieu, D Les Serasines. E. Porte S.t Xptobal.
F. Tour gironel, G. Porte neuve, H Bastion de la Mercy.
I. Porte des Carmes, K Tour des Carmes. L. Pont S.t françois
M. Porte des Arènes. N. Porte de la Barque, O. Bastion
S.te Marie, P. Porte de figuerol, Q Bastion S.t Augustin
R Bastion S.te Croix. S. Bastion du Gouverneur
T. Bastion S.te Claire. V. Bastion S.t françois de Paule.
Fort Royal
Fort des Capucins
Fort du Connétable
Fort de la Reine Anne
Redoute du Chapitre
Redoute de la Croix
Rivière d'Onar
Chemin de Palau
Chemin de Barcelone
Chemin de S.te Cyprien
Chemin de S.te Colomb
Pont Major
Maisons de Sarria
Sarria
Moulin
Sonnet de Bourronville
Moulin à Poudre et à farine
Fort Pauls
Fort Mont Joy
Cour de S.t Louis
Fort Pauls
R. de la Segria
S.te Ingrace
50. 100. 150. 200. 300. 400. 500. Toises.

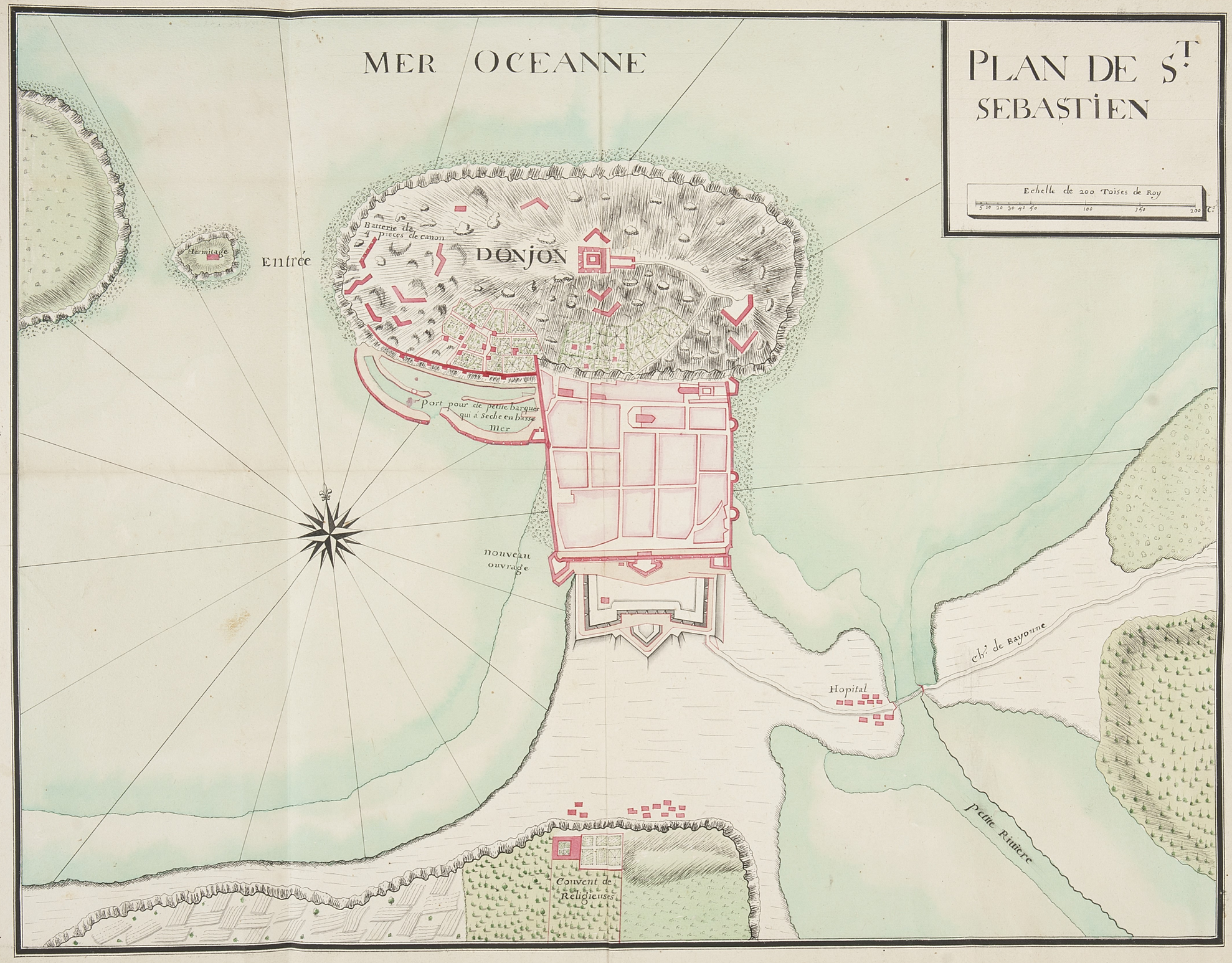
MER OCEANNE
PLAN DE S.T SEBASTIEN
Echelle de 200 Toises de Roy
5 10 20 30 40 50 100 150 200
Batterie de 4 pieces de canon
DONJON
Hermitage
Entrée
Port pour de petite barques qui a Seche en basse Mer
nouveau ouvrage
ch.d de Bayonne
Hopital
Petite Riviere
Couvent de Religieuses

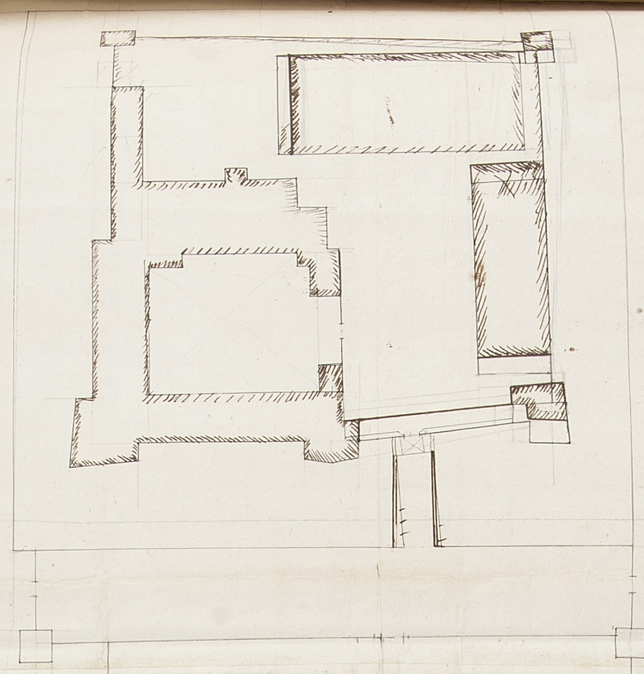





Moncel
le Han
Happoncourt
Gouecourt
Brancourt
St Elophe
Autigny
les hameaux
de Soulosse
Frige
Forge
Marchechaux
le Chastelet
Forge
Barville





Celuy qui est marqué par la lettre A. est la grande demie lieue de France, prise du centre de la place. ..... Celuy qui est marqué a la lettre B. est dyne grande demie lieue de France, prise des dehors de la place. ..... Et celuy qui est marqué par la lettre C. est la grande demie lieue de Lorraine prise du centre de la place .....

Plan des Souterrains. Marqué C.

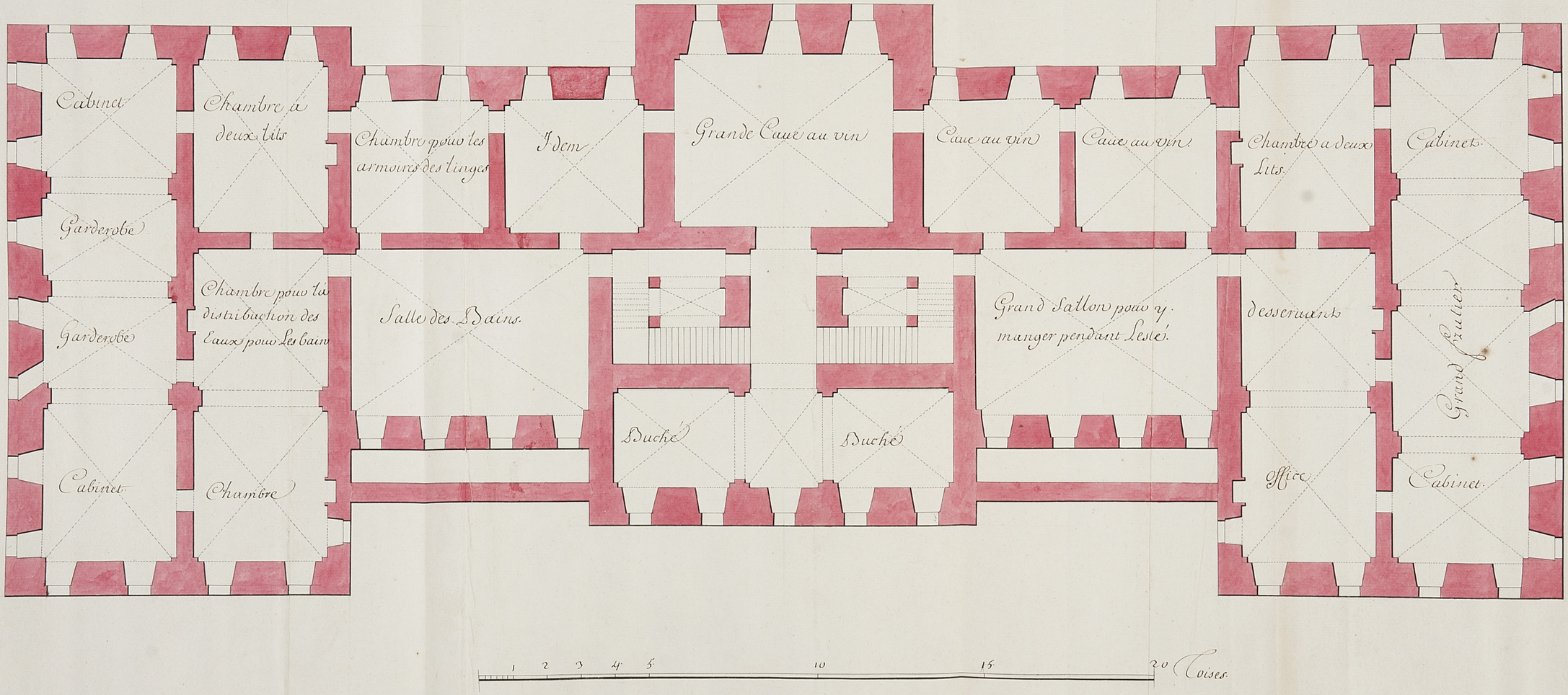

Plan du Rez de Chaussee Marqué, C.

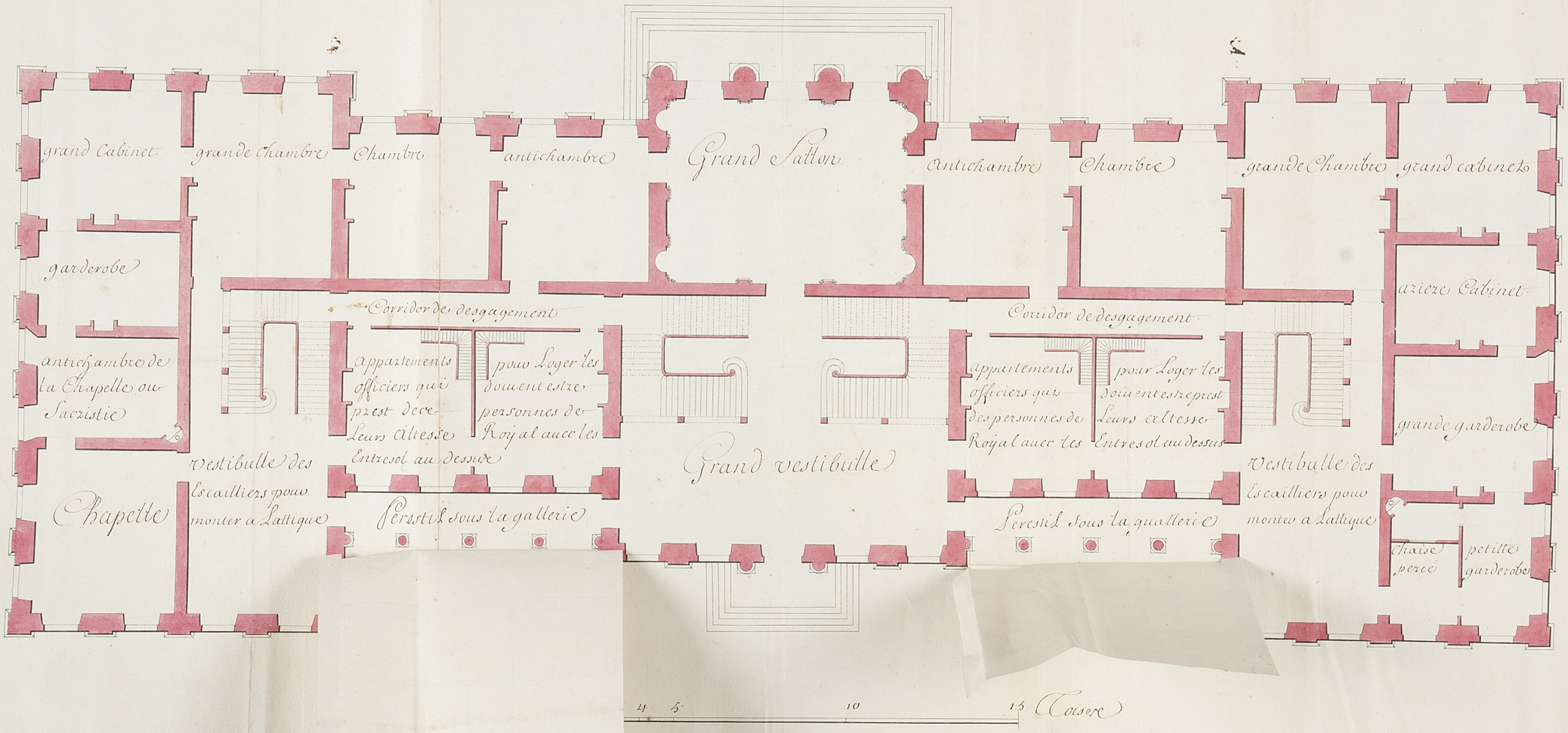

Plan du Rez de Chaussee Marqué, C.

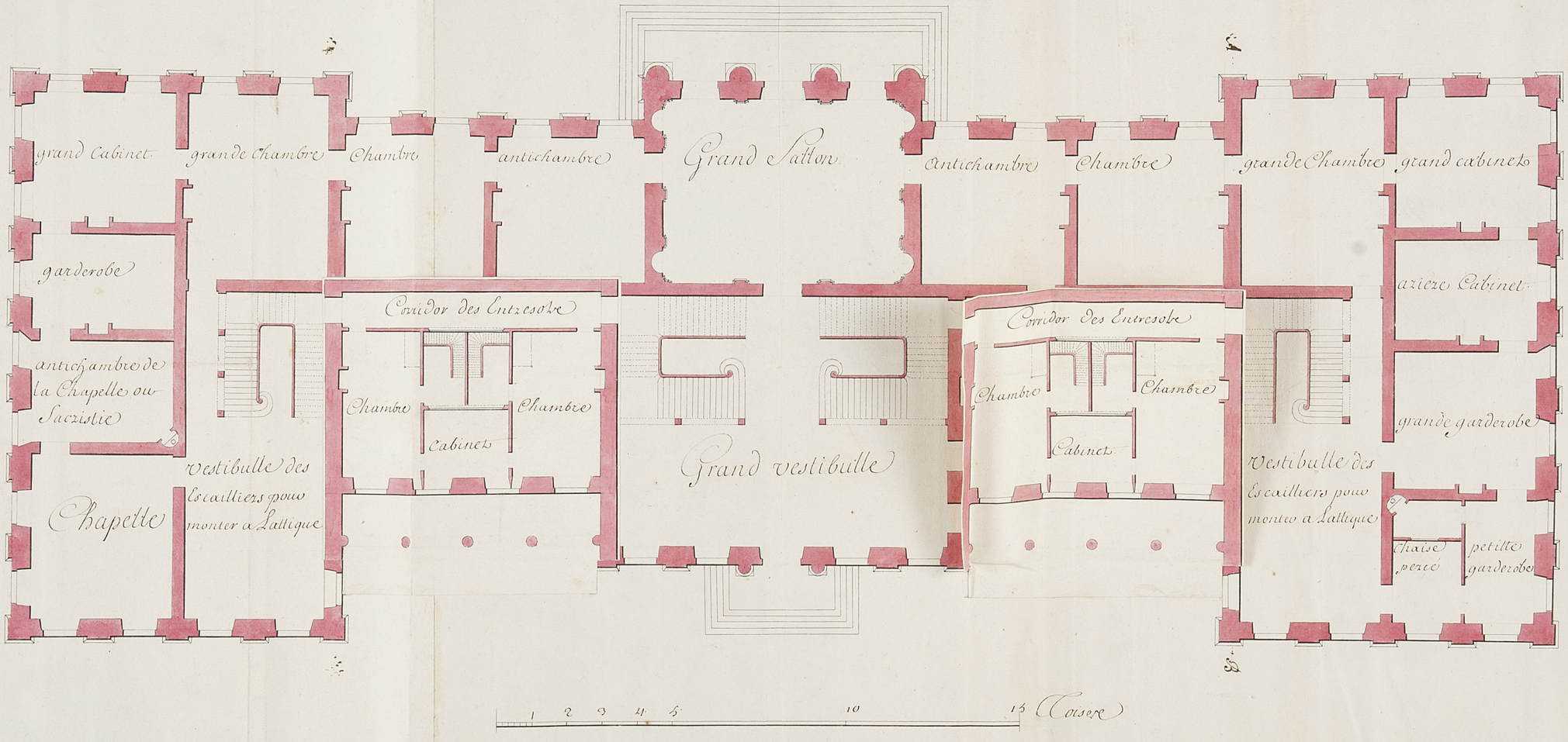


Façade De La Malgrange Du Costé De Vandoeuvre
1 2 3 4 5
10 Toises

Façade de la Malgrange Du Costé Du Parterre,
1 2 3 4 5 10 Toises

Plan Du premier Estage De La Malgrange,

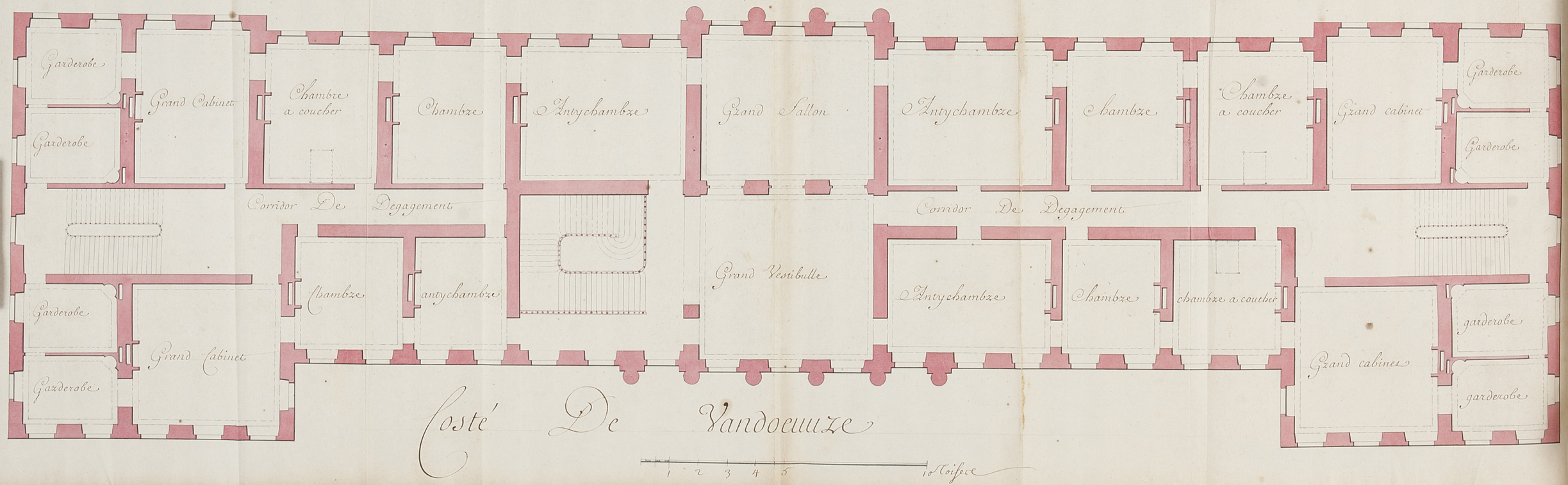

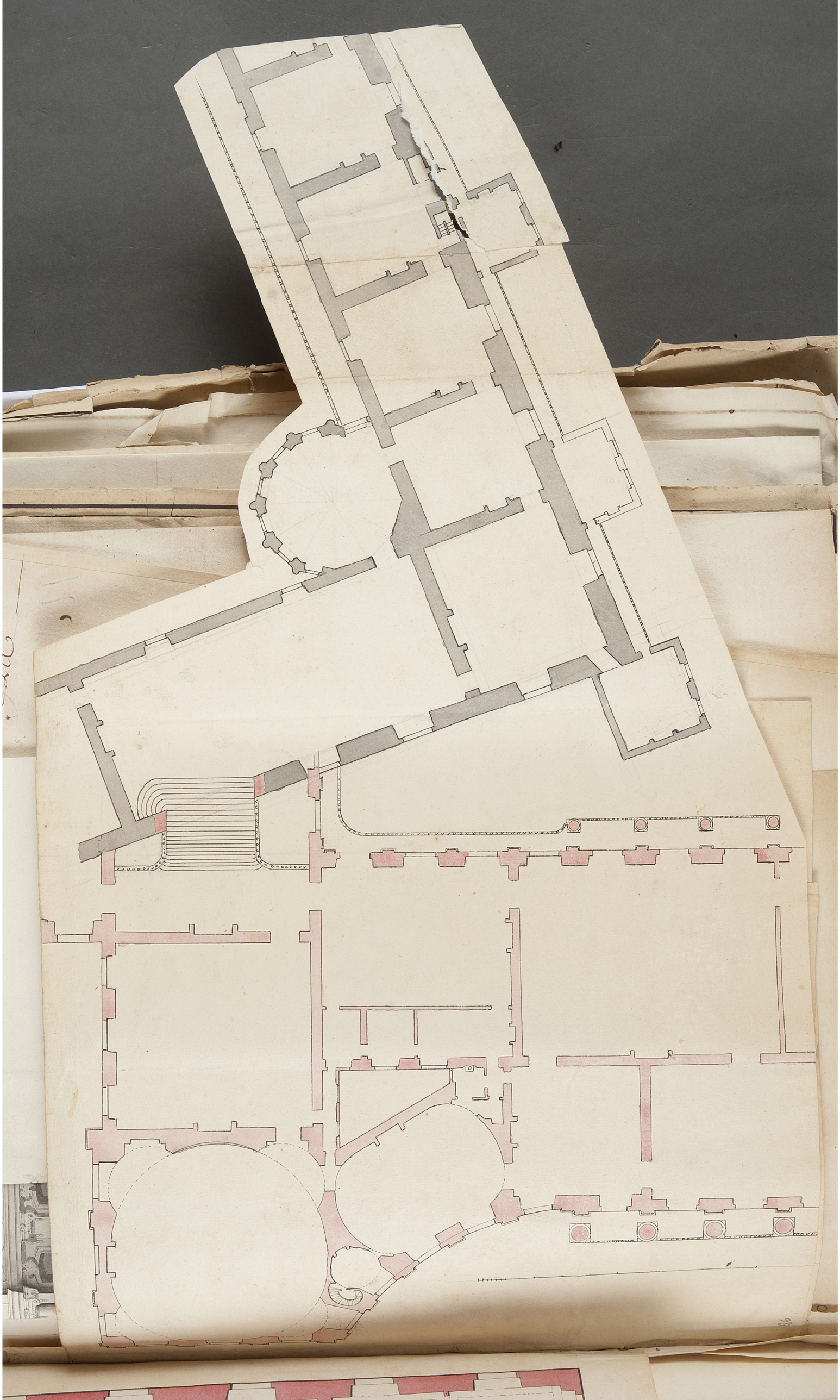

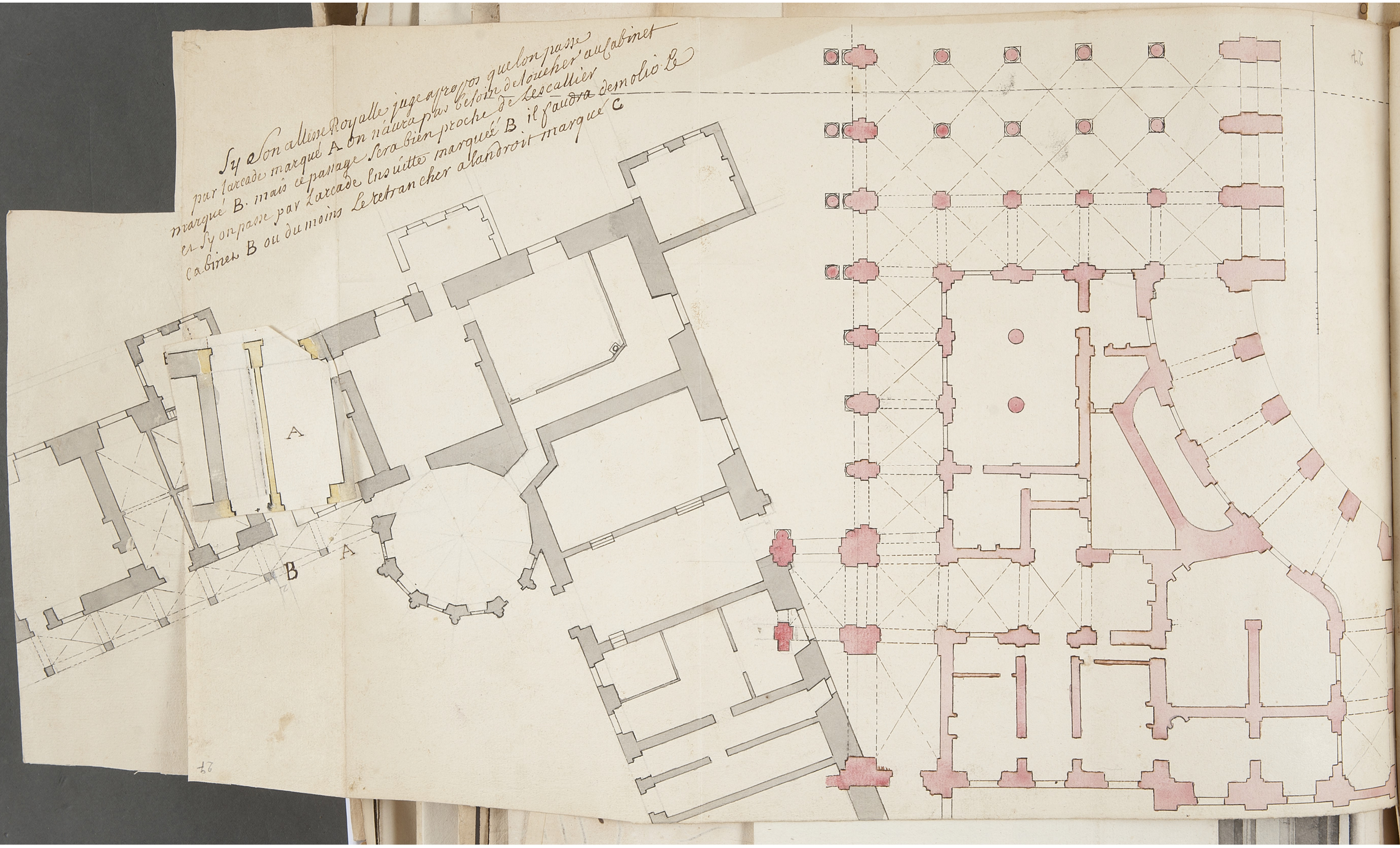
Si l'on allois Royalle juge a propos que l'on passe
par l'arcade marqué A on n'aura pas besoin de toucher au cabinet
marqué B. mais ce passage sera bien proche de l'escallier
et si l'on passe par l'arcade les uittes marquée B il faudra demolio le
cabinet B ou du moins le retrancher a l'endroit marqué C
A
A
B
46

Façade du costé du Jardin auec Mansarde Marqué, C.



Façade du costé de l'entrée du Palais avec Mansarde Marqué, &c.



Plan Des souterrains De La Malgrange.

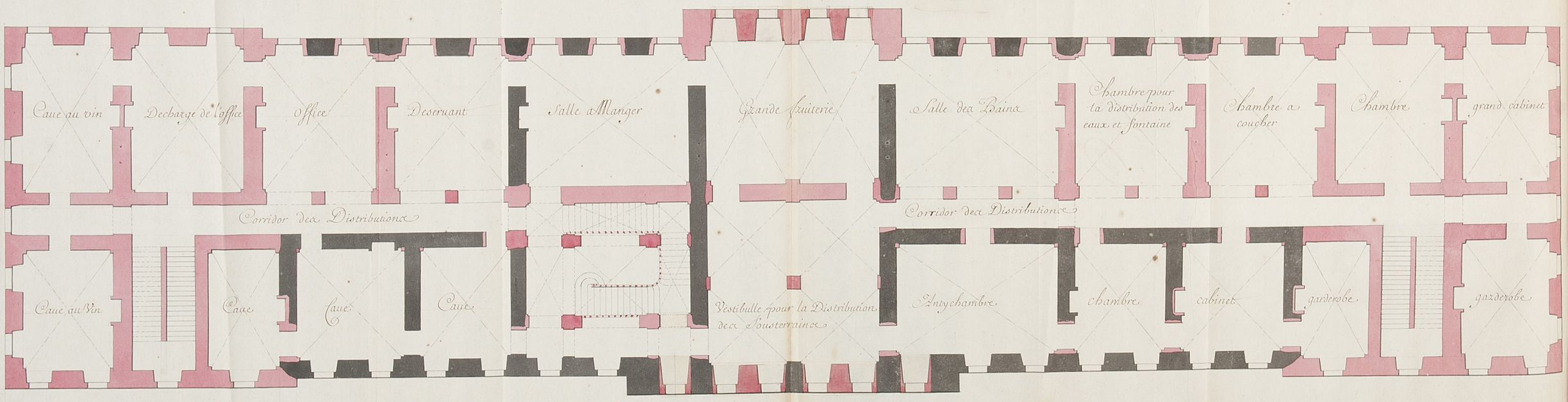

Costé De Vandoeuure.

1 2 3 4 5 10 Toises

Facade de la Malgrange du costé du Parterre.

Tous les ouvrages qui sont marquez en jaune, sont ceux qu'il faut Demolir,

Et ceux qui sont marquez en noir sont ceux qui seruiront des premiers ouvrages,

Et les ouvrages marquez en rouge sont ceux d'augmentations au premier plan,

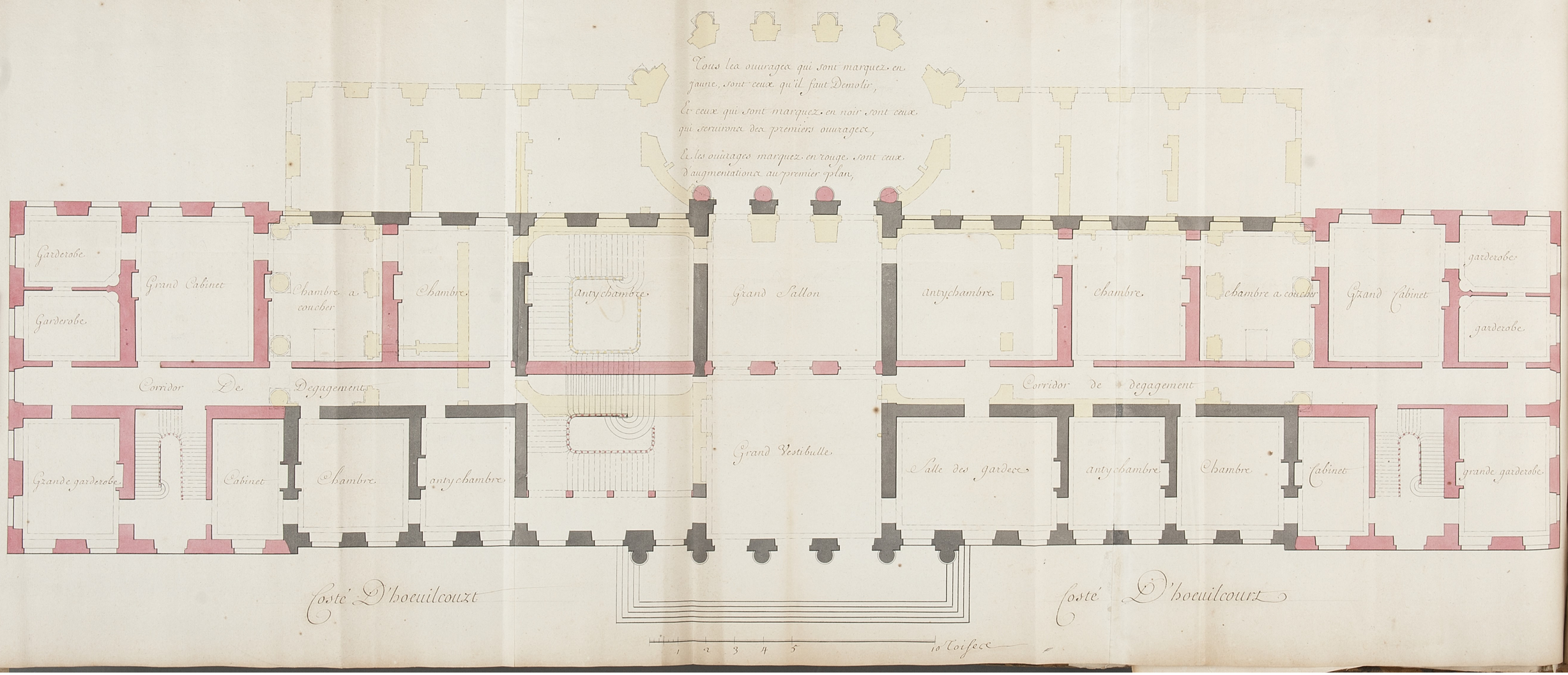

Plan Du premier Estage de la Malgrange

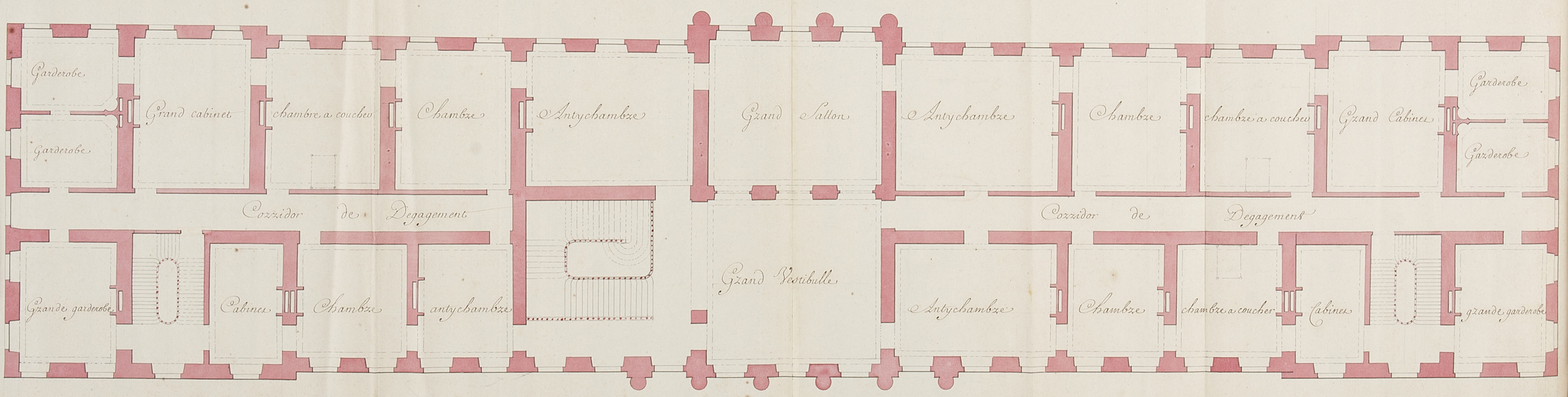

1 2 3 4 5 10 Toisesc

Costé De Vandoeuure

Plan Du premier Estage, Marqué B,

Façade Du costé Du Partezze

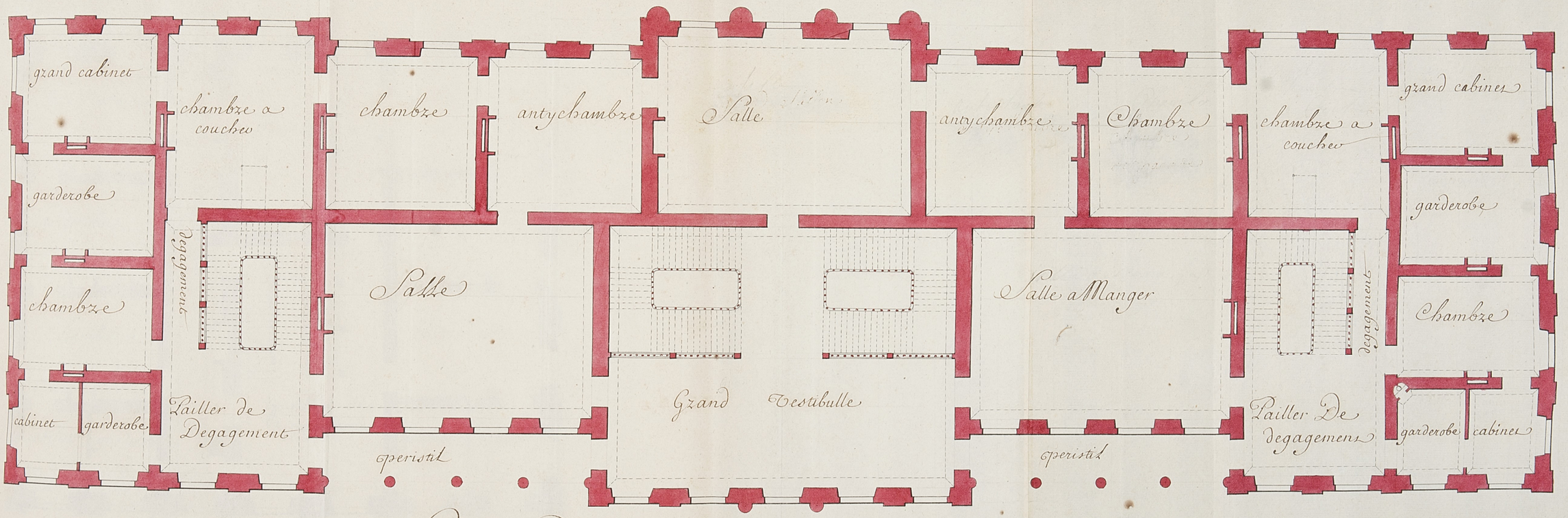

Façade Du costé De Vandoeuvre

1 2 3 4 5 10 Toises

Plan Du Rez De Chaussée Marqué, B,

Façade Du costé du parterre.

Façade Du Costé Du Dartezze

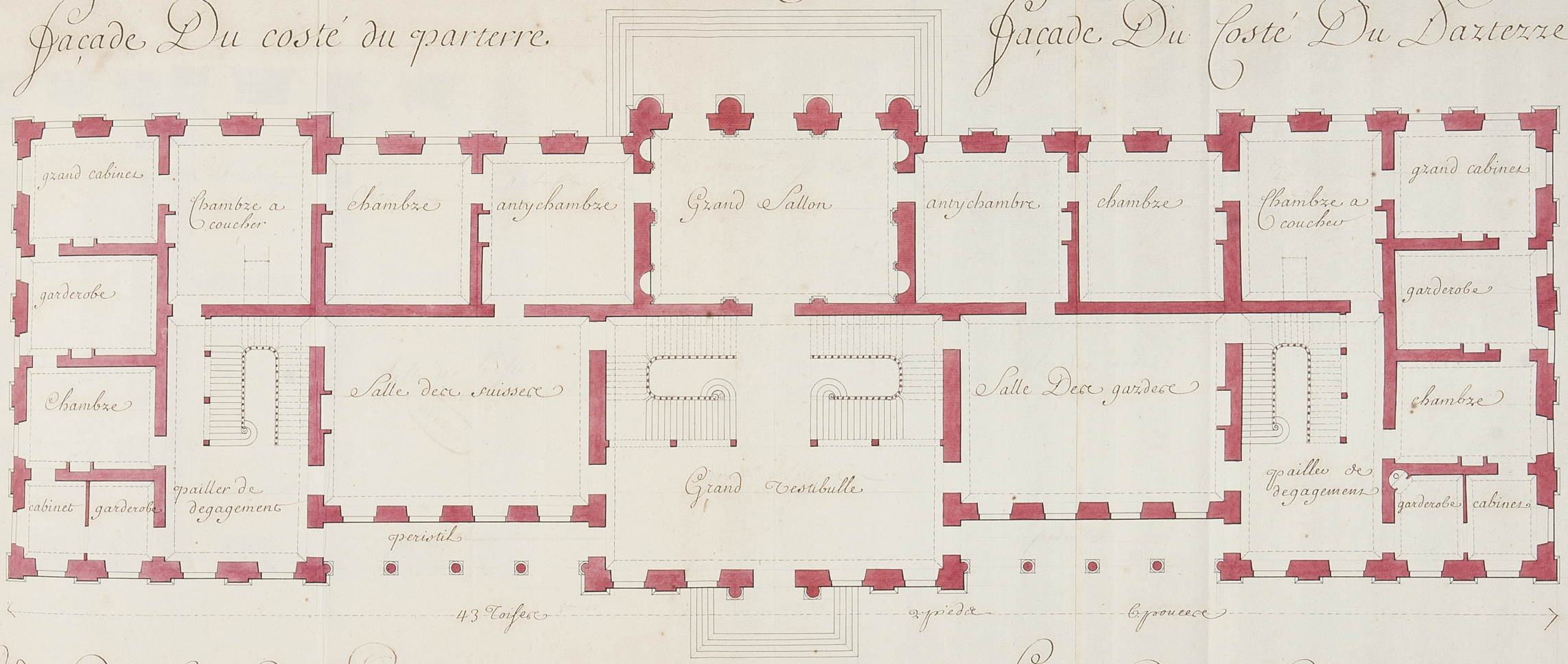

Façade Du Costé Da Vandoeuure

Façade Du costé De Vandoeuuze

Plan Des sousterrains Marquez. B,

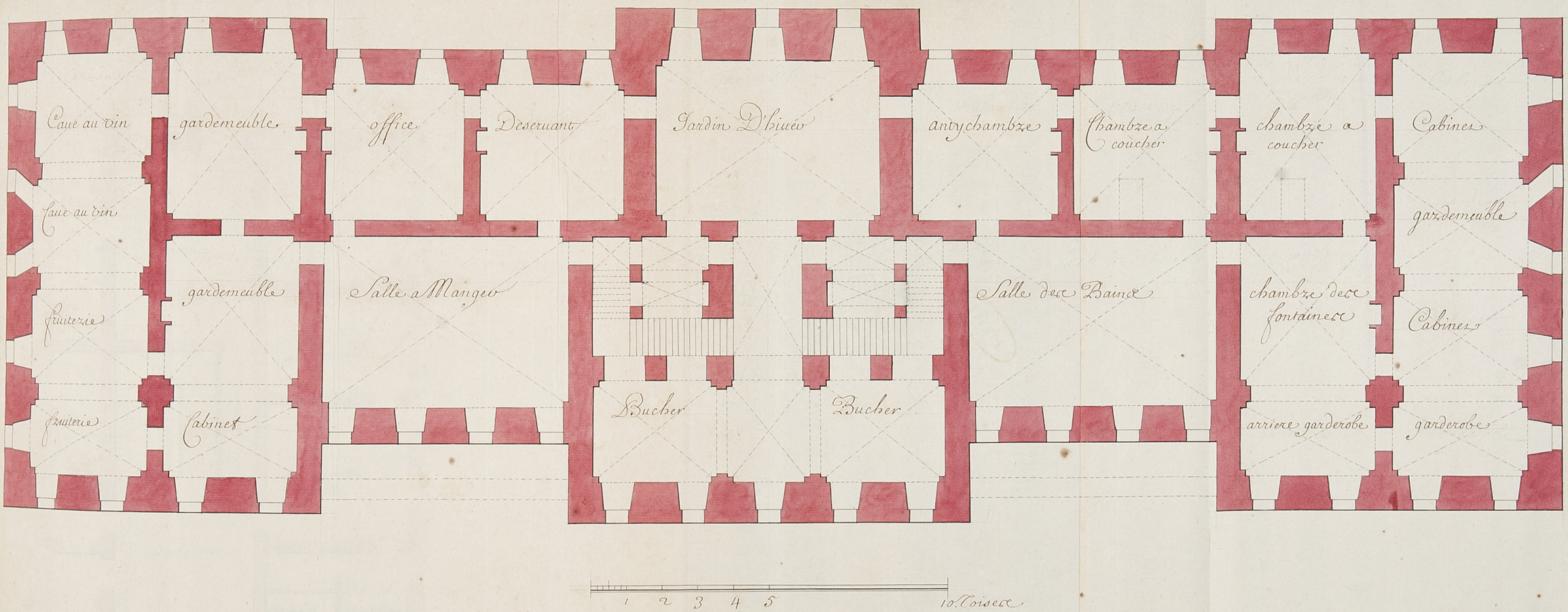

Plan du premier Estage Marqué C

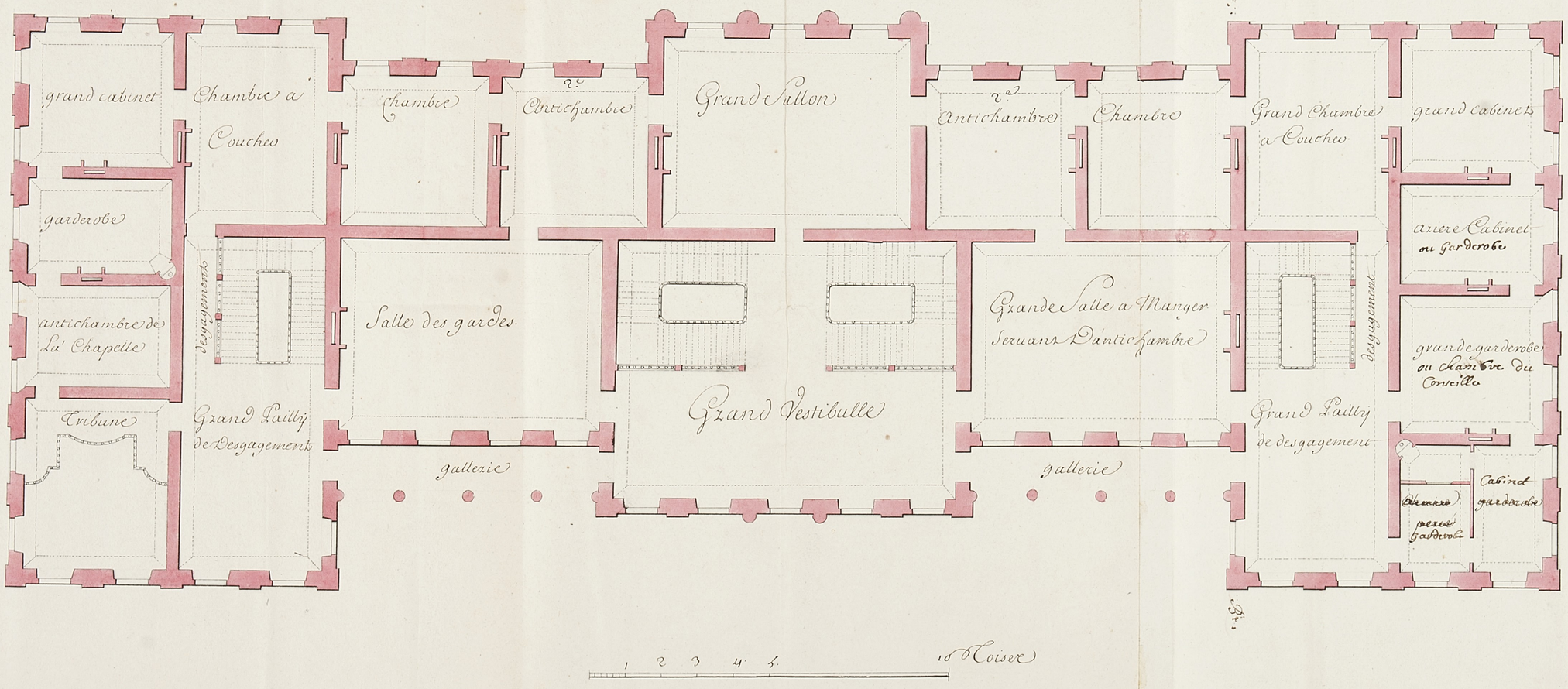

Plan des Appartements de Lattique ou Mansarde Marqué C.

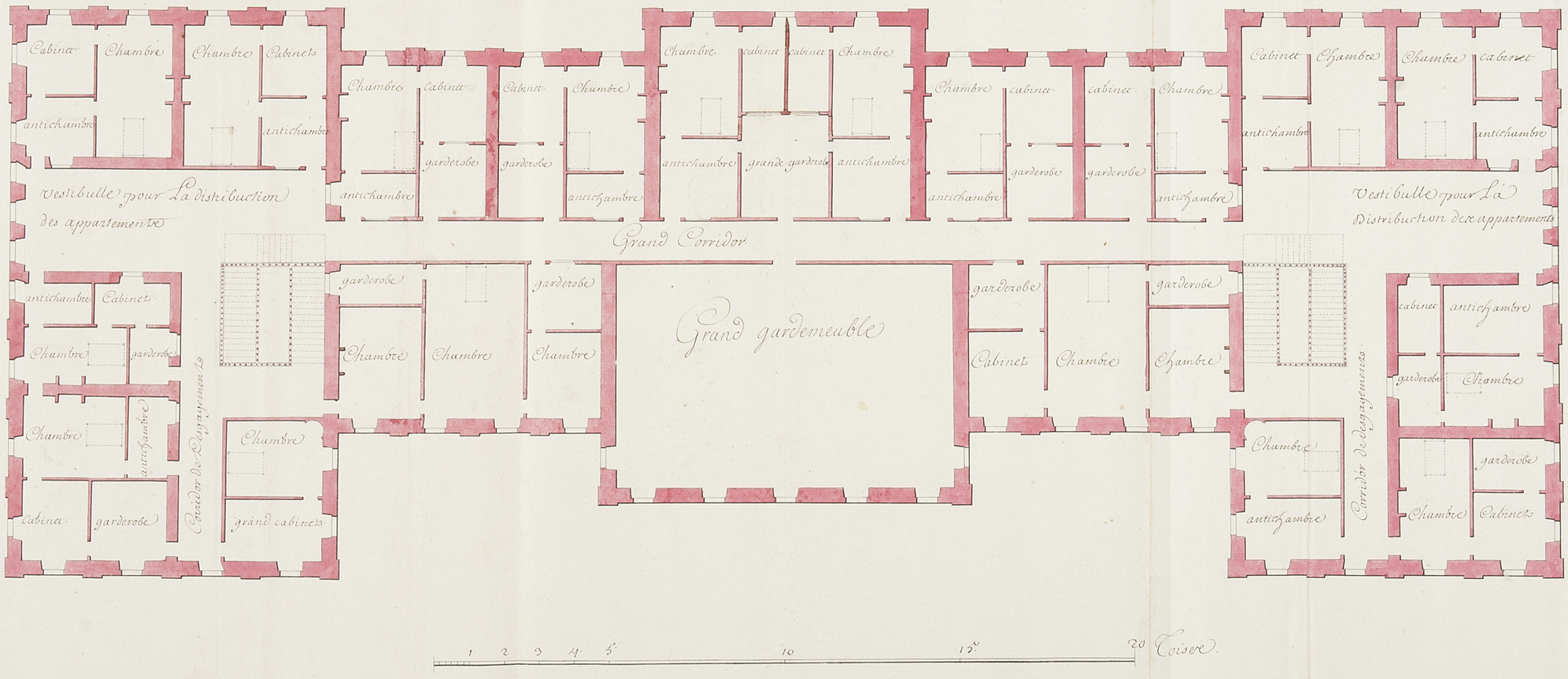

Ordre de Bataille de l'armée de Monseigneur le Duc de Bourgogne, janvier 1708.

Droite

Gassion — Roban — Souternon

Dragons
- Pegeux — Mlle. camp — 3
- Bidabre — Pegeux — 3 — 3
- Bougols — Bidabre — 3 — 6

Cavalerie
- Montmain — Mons. du Roy — 13
- Beauvais — Montmain — 8
- le Vadane — Beauvais — 7
- Coigny — le Vadane — 2

Infanterie
- Roseu — Coigny — 8
- Drulot — Roseu — 8
- Biron — Drulot — 8

Magnac

Cavalerie
- Villiers — Magnac — 3
- Mineaure — C. d'Eureux — 3
- Cooke — Mineaure — 6
- Fregin — Cooke — 4
- Gaudon — Fregin — 4
- Barratin — Gaudon — 7
- Dreux — Barratin — 7

Infanterie
- Sebre — Dreux — 5
- Baudouin — Sebre — 5
- St. Pierre — Baudouin — 5
- Rhingrave — St. Pierre — 5
- Pfiffer — Rhingrave — 4
- Bacuon — Pfiffer — 6
- Mey — Bacuon — 3
- Brenle — Mey — 5
- St. Maurice — Brenle — 3

Chemerault

Dragons
- Wes — Chemerault — 3
- Nogeto — Wes — 6

Cavalerie
- Diuerne — Nogeto — 4
- Montendre — Diuerne — 4

Infanterie
- Nauta — Montendre — 4

Destrades

Reserve
- Cavalerie
- Gantzdeslogne — Nauta — 3
- d'Oppelstein — Gantzdeslogne — 5
- Arcos — d'Oppelstein — 2

Puisegur

Dragons
- Claxonville — Arcos — 4
- Nautaff — Claxonville — 4
- Ragky — Nautaff — 2
- Puisegur — Ragky — 2

Villars

Cavalerie
- Dubarail — Puisegur — 4
- Ayguan — Dubarail — 5
- Bandoin — Ayguan — 3
- St. Second — Bandoin — 5
- Ray la marine — St. Second — 1
- Gaudon — Ray la marine — 5

Infanterie
- Selue — Gaudon — 5
- Arlaz — Selue — 4
- Grimaldi — Arlaz — 4
- Albergotti — Grimaldi — 5
- Montpezat — Albergotti — 5
- Stekenberg — Montpezat — 9
- Alsace — Stekenberg — 4

Guiches

Artagnan

Grimaldi

Goesbriant

Dragons
- Beil — Alsace — 4
- Siggerard — Beil — 4
- Isenghien — Siggerard — 5
- Nangis — Isenghien — 5
- Fiorsac — Nangis — 6

Siggerard

de Lille

Palauicin

Infanterie
- Bidabre — Fiorsac — 6
- Bauvannois — Bidabre — 5
- Bouce — Bauvannois — 5
- Fauarce — Bouce — 5
- Perisoka — Fauarce — 1

Birkenfeld

Reserve
- Cavalerie
- Cauerieres — Perisoka — 4
- Pasana — Cauerieres — 4

Luxembourg

Dragons
- Montmorency — Pasana — 4
- Cande — Montmorency — 4
- Jaen — Cande — 1
- la Force — Jaen — 2
- Grimaldy — la Force — 5
- Grimaldy — 1

Capres

Zuniga

St. Maurice

Nautaff

Gauche

Albergotty — du Rozel

Dragons
- Pauvitera — Albergotty — 8
- Conflans — Pauvitera — 8
- Dauleyi — Conflans — 8
- Clois — Dauleyi — 10
- Ruffey — Clois — 10
- Nill — Ruffey — 6
- Duras — Nill — 7

Carabiniers
- Dauleyi — 2
- Rauzant — 2
- Clois — 2
- du Rozel — 2

Cavalerie
- Liury — Duras — 7
- Orleans — Liury — 7
- Cauvedon — Orleans — 6
- Fiorac — Cauvedon — 6
- Fiorac — 1

Scheiladet

Infanterie
- Mozaro — Fiorac — 5
- Villiers — Mozaro — 5
- Dazeau — Villiers — 2
- Gadaro — Dazeau — 2
- Bernin — Gadaro — 2
- Champlaurs — Bernin — 6
- Aosta — Champlaurs — 6
- Fontaines — Aosta — 2
- Carnaud — Fontaines — 2

Coulongeon

Cavalerie
- Senneterre — Carnaud — 2
- la Cataire — Senneterre — 6
- Reyc — la Cataire — 6
- la Cataire — Reyc — 2

Reserve
- Cavalerie
- Cano — la Cataire — 2
- Cano — 2
- Cano — 2
- Cano — 2

Puiguion

Infanterie
- Croisy — Cano — 4
- Croisy — 4
- la Motte — Croisy — 9
- la Reine — la Motte — 3

Cavalerie
- Kruckenthal — la Reine — 7
- Birgue — Kruckenthal — 7
- Rothalemard — Birgue — 3

Dragons
- Pasteur — Rothalemard — 3
- Pasteur — 2

Reserve
- Cavalerie
- Rosat — Pasteur — 3
- Bombarders — Rosat — 3

Cavalerie ..... 166. escadrons
Dragons ..... 40. bataillons
Infanterie ..... 130. bataillons

Plan du camp de Braine la leu pris le deuxieme jour de Juin 1708:

I. Echelle de deux lieues et Perches. 2. Fait P. Chevalier.

Coté de la Riviere

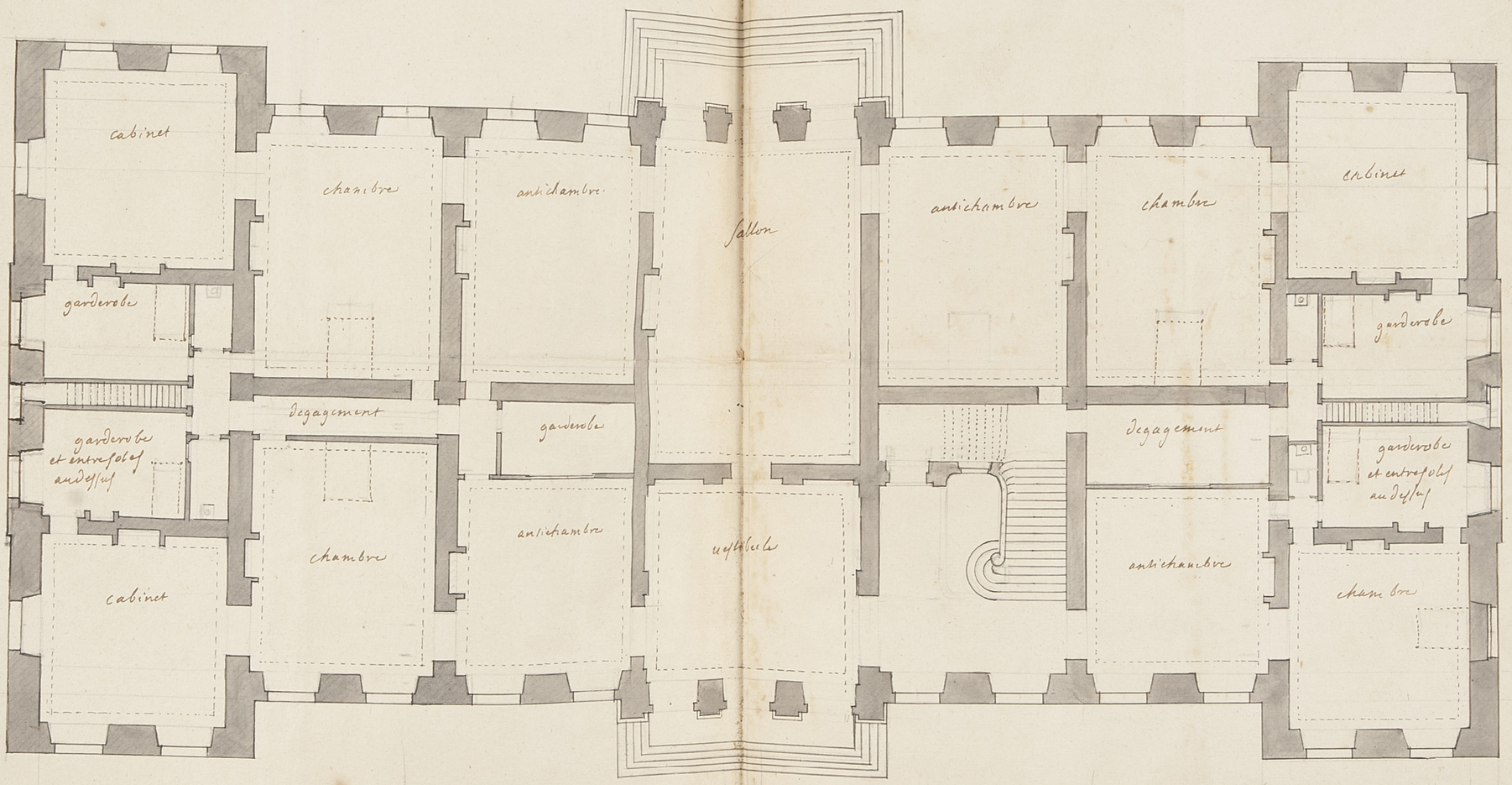

Cour

1 2 3 4 5 10 Toises

Verdun.

A. Dieser grundriß weist aus, wie daß Herr Graffl. schloß und die übrige gebäuer so in einander sich wüth. befinden nacheinander stehen.

B. Erdrut daß schloß ist nöthig daß dasselbe und innwendig zu reparirn.

C. Die scheuer und Pferd stall, ist aber in allem gar zu baufällig.

D. daß vorder scheuer bis dem hend fruch, sind stehenden.

daß wohnhaus, ist aber alles gebeilt und daß pferd stall, die mauern aber sind noch zum theil gut.

Vom hand fruch D. biß an den pferd stall E. sind palisaden.

E. der pferd stall so mit stützen gemacht und mit stroh gedeckt.

F. der Kuh stall ist auch sehr schlecht. wo die [illegible]

Vom Kuh stall biß an die schmitt ist gar kein mauer noch palisaden sondern nur noch ein stück vom alten scheuer, und ein alt schlechtes thor.

G. daß schmidtgen ist ein altes gebäu.

Umbden garthen rings herum sind nur palisaden.

H. der garthen.

J. die S. V. schwein stall, sind noch neues.

K. daß gantze gebäu, so daß Schloß genennt wird. an welchem weder die mauern noch gebäld, noch daß dach werd etwas gutes, sondern alles baufällig und also zu besorgen ist, daß welches nächster tagen übern haufen fallen möchte.

L. die schloß mühl ist eben so baufällig als wie bey lit: K. gemelt, und wenn selbe nit unterstützt wäre, welche schon würklich über haufen lieg. hätte.

Von der mühl ab, biß an daß Eck, lit: M. ist weder mauer noch palisaden.

Von lit: M. biß lit: N. ist zwar die ring mauer zum theil 3. schuh hoch, meistens von bäuhen gemauert, wo man aber allenthalben über stieg, dann von lit: N. biß an den eingang B. ist die ring mauer theils von 2. und theils 3. und 4 schuh hoch, aber mit bäuhen gemauert, auch ein stück weegs palisaden. daß übrige befindet sich alles in weiß, die thür und fenstern sind zwar mit so accurade abgezeichnet.

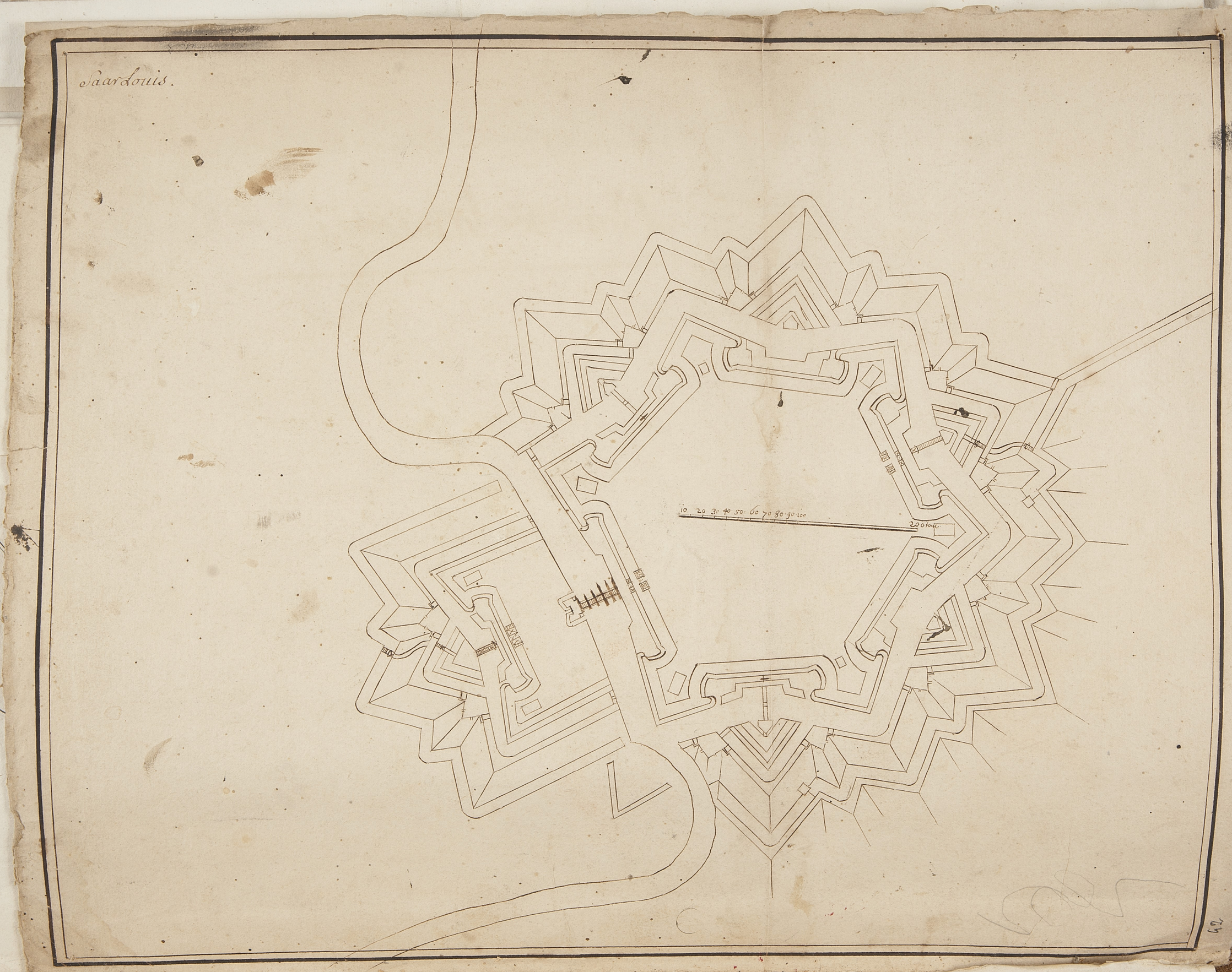
Saarlouis.
10 20 30 40 50 60 70 80 90 100
200 toises

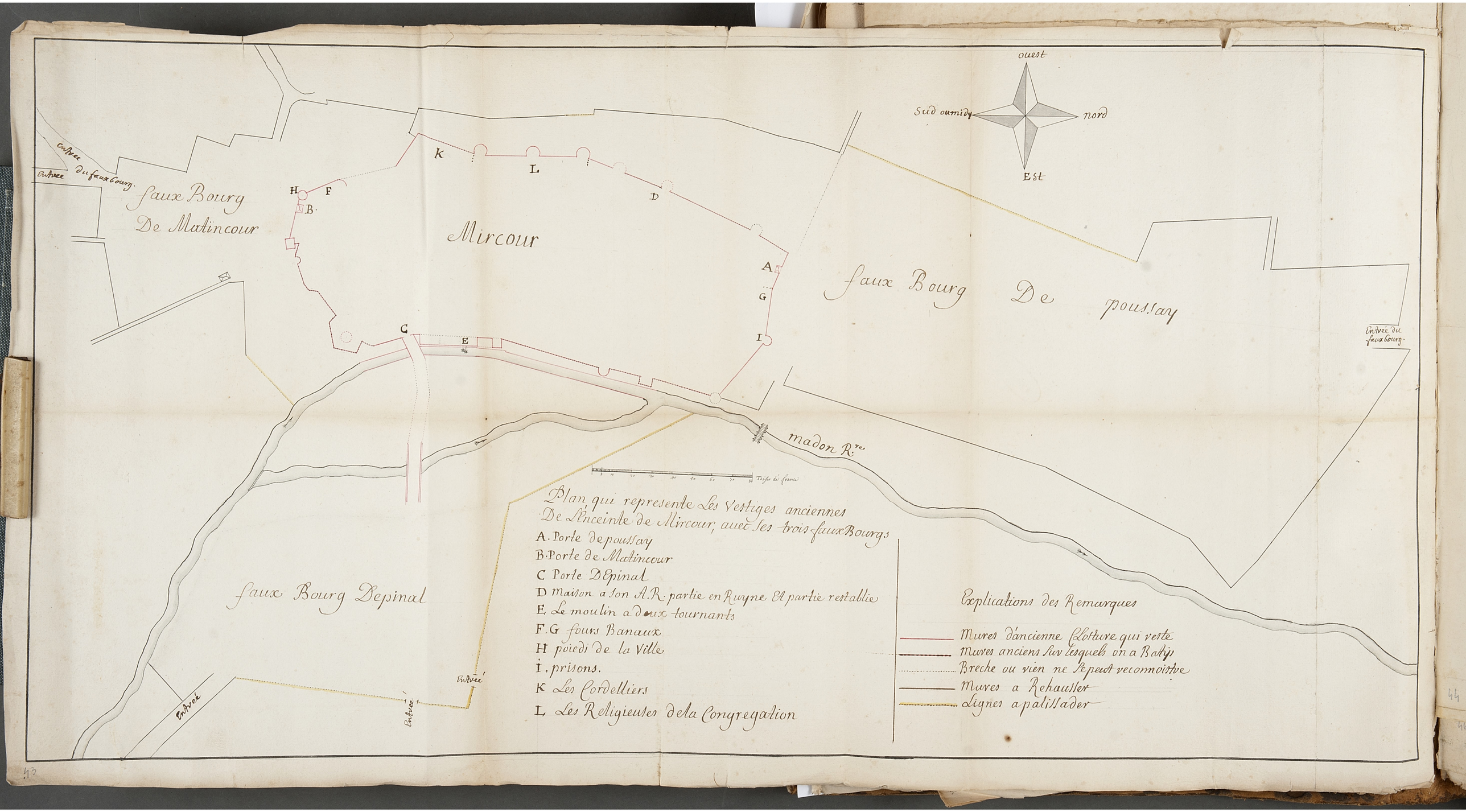
ouest
Sud ouest
nord
Est
Entree du faux bourg
faux Bourg De Matincour
Mircour
faux Bourg De poussay
Entrée du faux bourg
madon Riv.
faux Bourg Depinal
Entrée
Entrée
Entrée
Plan qui represente Les Vestiges anciennes De L'enceinte de Mircour, auec Ses trois faux Bourgs
A. Porte de poussay
B. Porte de Matincour
C Porte D'Epinal
D Maison a son A.R. partie en Ruyne et partie restablie
E. Le moulin a deux tournants
F.G fours Banaux
H poiedi de la Ville
I. prisons.
K Les Cordelliers
L Les Religieuses de la Congregation
Explications des Remarques
Mures d'ancienne Closture qui reste
Mures anciens sur lesquels on a Batis
Breche ou rien ne se peut recomoistre
Mures a Rehausser
Lignes a palissader



Cinquiesme feuille

2 Chemin de Bourbonne par lequel on peut deboucher a sur les hauteurs de Dombrot apresent Bouxeres passant par aureilmaison

3 autre chemin debouchant sur les mesmes hauteurs passant par le bois

4 Intervale que lon traverse sur le terrain de Comté pour aller de Martinvelle a Conflans marqué en lignes pontuées

5 Chemin de Comté pour aller a Mirecour et autres lieux

6 villages pour former ce debouché

7 Intervale que lon traverse sur le terrain de Comté pour aller de Bautevelle a Fonenoy la ville

N.a les Doubles lignes entre les posses marquent comme on les a parcouru

Lamarche
aureil=maison
Corps de lamalerie
Chalerce
Jnvelle
Lirmont
Gregnencourt
Regnevelle
Martinvelle
Sorcee
Chartillon
Jaffaucourt
Selle
Lepontelon
France
Amberville
Forlenay envoge
Remiremont
Ruaux
Plombieres
Clarrjus
Lormenis
Blondefontaine
Mela
Ambenoz
Bam
Fougerolles
Gurfontaine
Dampierre
Constans

Sixiesme feüille

N.a que les positions qui ne sont point bachées sont celles où il n'a point de trouppes et qu'aux endroits ou elles sont doubles le meme nom suffit

47

Premiere feüille de la carte en plan

des Postes depuis Dugny proche Verdun jusques a Buffon

2 3 et 4 Chemins qui sortant du verdunois entrent en Lorraine pour aller dans la prevoste de Milly de l'evesché de Verdun

5, 6, 7, 8, 9, et 10 Chemins par lesquelle on peut entrer en Lorraine et venant de Bauzée

11 Route des troupes qui passent a Condé pour aller a Beauzey et autre lieux

12 et 13 Chemins qui viennent de France par lesquels on peut entrer en Lorraine

Verdun

Meuse R.

Dugny

Ferrain

Landrecour

Le Empire

France

Chemin

Limite de

Chemin

Chemin

de

France

Lamme

Verdunois

Osche

Bois de S.t A.R

Soüilly

Le chateau

S.t André

Le Bois de la Cour

Le Bois

Denoux

Appelincourt village de France

Seraucourt

ruisseau navigable

Limite de l'abbaye de Lyle

Courelle

Chaumont

Bois du Fouy

Chapelle

Rambercour

Erise la petite

Vaubecour

Le Ruisseau de Meuse

Ruisseau

Ferme de Chamermont

Mara la petite

Mara la grande

Erise la grande

la Viloue

Riviere de Chi

Someille

S.t Abecour

Champagne

m

48

Deuxiesme feuille

a grande Route de Bar a Chalons passant pres de Lemont

b Terrain par lequel on peut passer de fermage au pons de Coumonges sans passer a Andenna

c, d Canal ou fossé quon pourra faire dans la prairie ou coule la riuiere dorney pour barrer les Interuales de ferbras, en cas de neccessité, dans lequel fossé dans lequel fossé lon trendra toujours de leau par le moyen des bras de la d. riuiere

N.B. quil ya des noms escrits sans position des lieux a ce parce quil ya point de troupes

Linarche
Champagne
Jehe
Comte
Lenede
Chaffillon
Lapance
Mélay
Blondefontaine
Chomureux
Montjacquin
St Julien
Gauchemoncourt
Juvelle
Grignoncourt
Rigneveux
Martinvelle
Comté
Bois
Remiremont
Rueux
Plombières
Clairgis
Lorraine
Valdajo
Comte
Comté
Lorre
Gorfontaine
Dampicourt
Lorrain
Conflans
Hauteville
la Lanterne

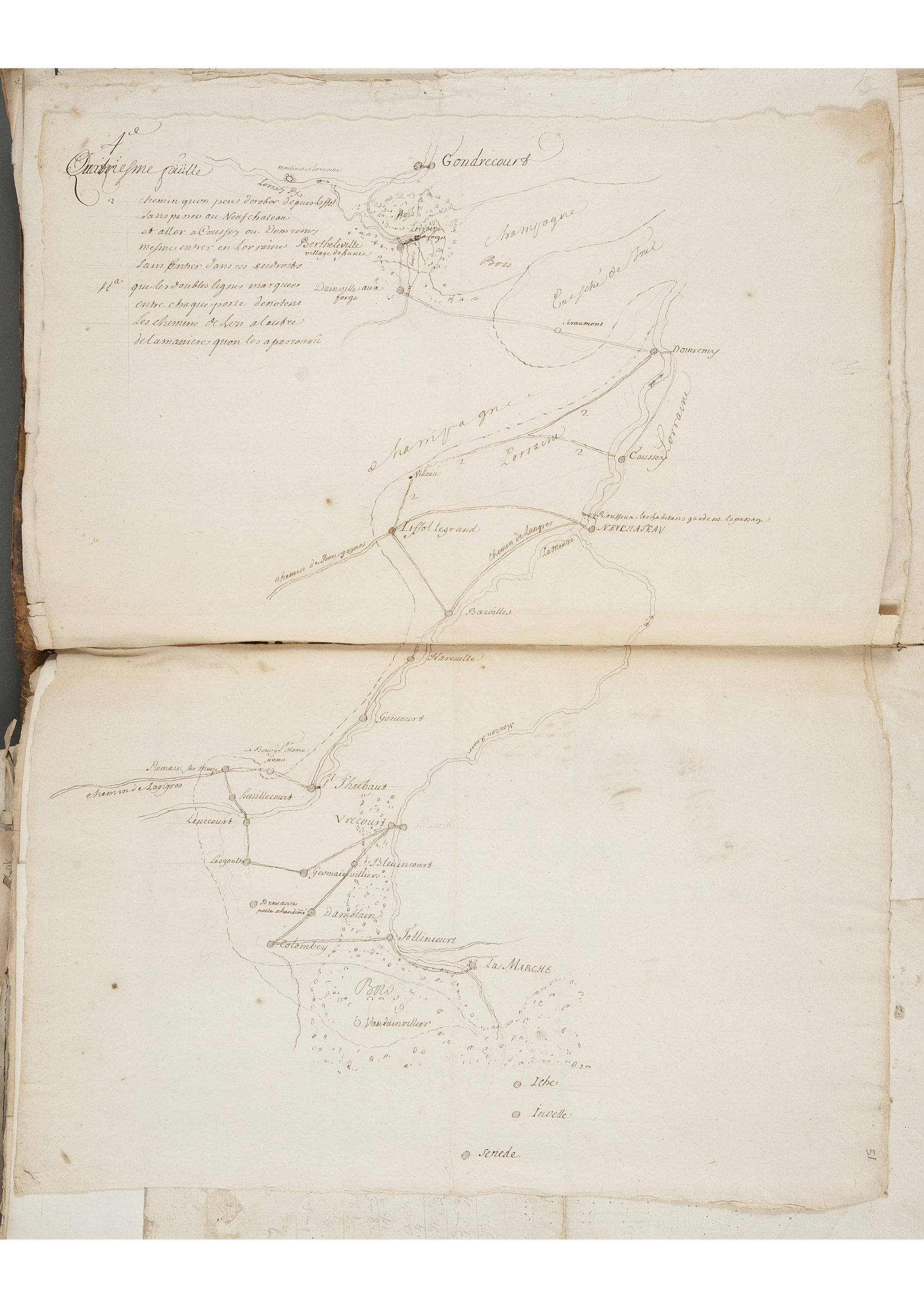
4e
Quatriesme faille
2 chemin quon peut dorober depuis Liffol
sans passer au Neufchateau
et aller a Cousser ou Domremy
mesme entrer en Lorraine
sans Entrer dans ces endroits
Na que les doubles lignes marquees
entre chaque poste denotent
Les chemins de lun a laultre
de la maniere quon les a parcouru
Gondrecourt
Moulins de Lorraine
Lorney
Bois
Lorraine
forge
Bertheleville
village de France
Dainville aux forge
Champagne
Bois
Cuesme de Joue
Coaumont
Domremy
Champagne
Lorraine
Lorraine
Cousser
Vellour
Rousseux les habitans gardent le passage
NEVCHATEAV
Liffol le grand
chemin de Bourgogne
chemin de Langres
La Meuse
Bazoilles
Harcuille
Goncourt
Chemin de Langres
Le Bourg St Marie
Gonc
Romain sur Meuse
St Thiebaut
Chemin de Langres
Bouillecourt
Leuecourt
Vrecourt
Legoutte
Germainvilliers
Bleuincourt
Breuance
poste abandonne
Damblain
Colombey
Jollincourt
La MARCHE
Bois
Vaudainvillier
Ibe
Invelle
Senede

Saarlouis

Echelle du plan
10 20 30 40 50 100
200 Toises de france
Echelle des profils
1 2 3 4 5
10 Toises de france

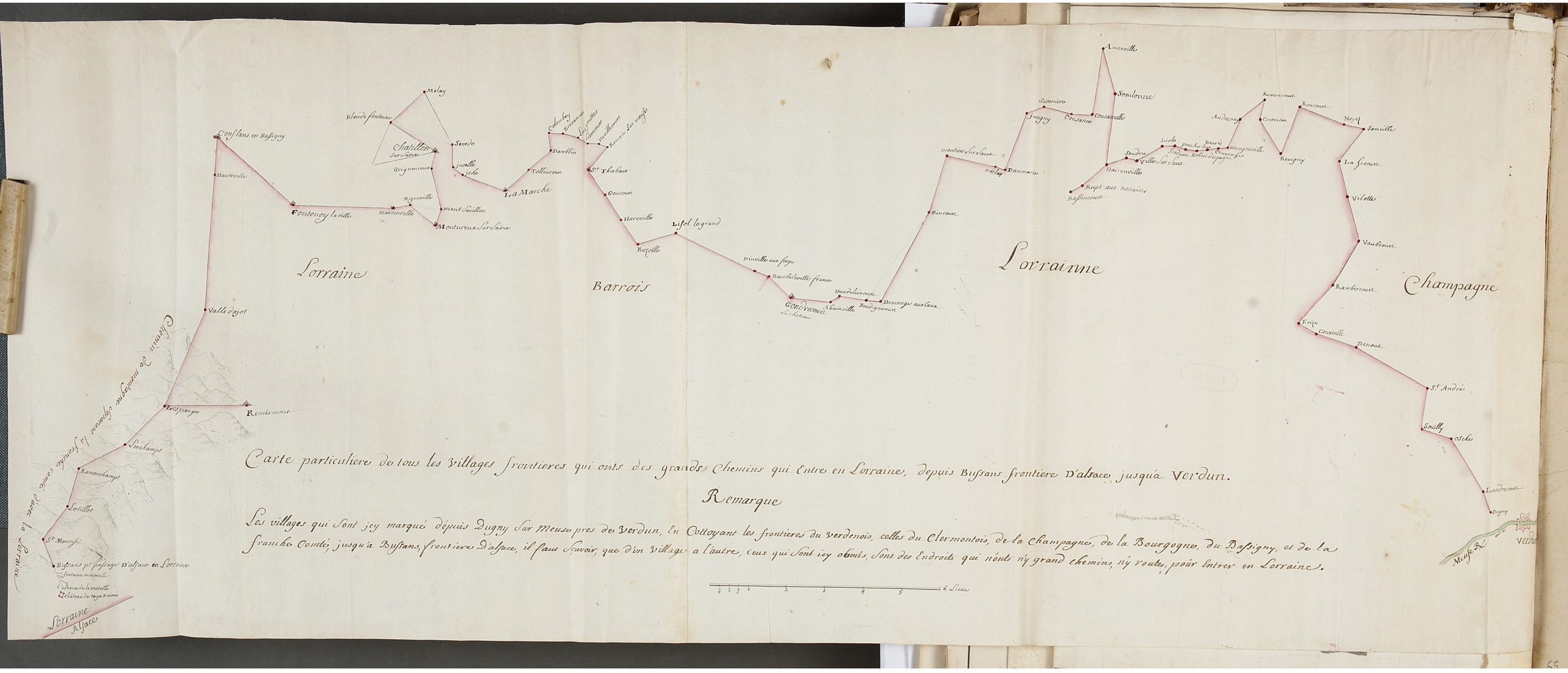
Lorraine
Barrois
Lorrainne
Champagne
Conflans en Bassigny
Hautevelle
Fontenoy la ville
Valle d'ajot
Le Chapuge
Remirmont
Lonchamps
Rammechamps
Lotillet
St Maurice
Bussans pt passage d'alsace en Lorraine
Fontaine minerelle
Tour de la moselle
Chateau de tayo ruiné
Lorraine
Alsace
Chemin de montagne qui coupe la frontiere entre Alsace et Lorraine
Blonde fontaine
Melay
Chatillon sur saone
Grignoncourt
Senedo
Jonville
Jeko
Rigneville
martinvelle
mont savillon
Montureux sur saone
La Marche
Tellincourt
Damblin
Colombey
Dreanne
Lafayette
Gincourt
Meuilloncourt
Romain sur meuse
St Thiebaut
Goncourt
Harreville
Barville
Lifol le grand
Dinville aux forges
Barchilevillle francs
Gondrecourt le chateau
Maudelaincourt
Nbainville
Bindignicourt
Demanges aux eaux
Bincourt
Montiers sur saux
Melay
Dammarie
Sauvenieres
Jugny
Consanes
Cousancelle
Ancreville
Somlonne
Haironville
Saudru
Rupt aux nonnains
Bassincourt
Gillas sur saux
Tiebo
Fondres
Robert espagne
Beurey
Bauzemont
Mouyonville
Guinnings
Andernay
Remincourt
Contrisson
Rouvroy
Rouvcourt
Noyel
Somaille
Ira Lecourt
Gilette
Vaubecourt
Rambercourt
Erize
Couzelle
Deroux
St André
Souilly
Osche
Landrecourt
Dugny
Meuse R.
Verdun
Carte particuliere de tous les Villages frontieres qui onts des grands Chemins qui Entre en Lorraine, depuis Bussans frontiere D'alsace jusqua Verdun.
Remarque
Les villages qui Sont icy marqué depuis Dugny Sur Meuse pres des Verdun, En Cottoyant les frontieres du Verdenois, celles du Clermontois, de la Champagne, de la Bourgogne, du Bassigny, et de la franche Comté, jusqu'a Bussans, frontieres d'alsace, il faut Sçavoir, que d'un Village a l'autre, ceux qui Sont icy obmis, Sont des Endroits qui nont ny grand chemins, ny routes, pour Entrer en Lorraine.
1/4 1/2 3/4 1 2 3 4 5 6 Lieues

Plan de Porto-Longone.

Plan de Liffol le grand

Lon a point leué les rues de ces lieux ne l'ayant pas cru necessaire

A la Paroisse auec le Cimetiere
B Entrees ou il y a des portes ou on amis des barrieres
C Entrees ou il y a des Barrieres
D Entrees qu'on a palissadées
E chemin de Bourmont
F chemin de Chaumont
G, chemin qui sert a la Communauté
H chemin de Joinville et Vaucouleur
I Chemin qui sert a la communauté
L Chemin du Neufchateau
M Chemin de Bazoilles
N Chemin qui sert a la communauté
O Jardins vergers et cheneuieres enfermées de murailles de pierres seches marquées par les simples lignes
P les PP Recolets dont le couuent est commencé ce qui en est ponctué reste a faire
Q leur Jardin
R leur Verger

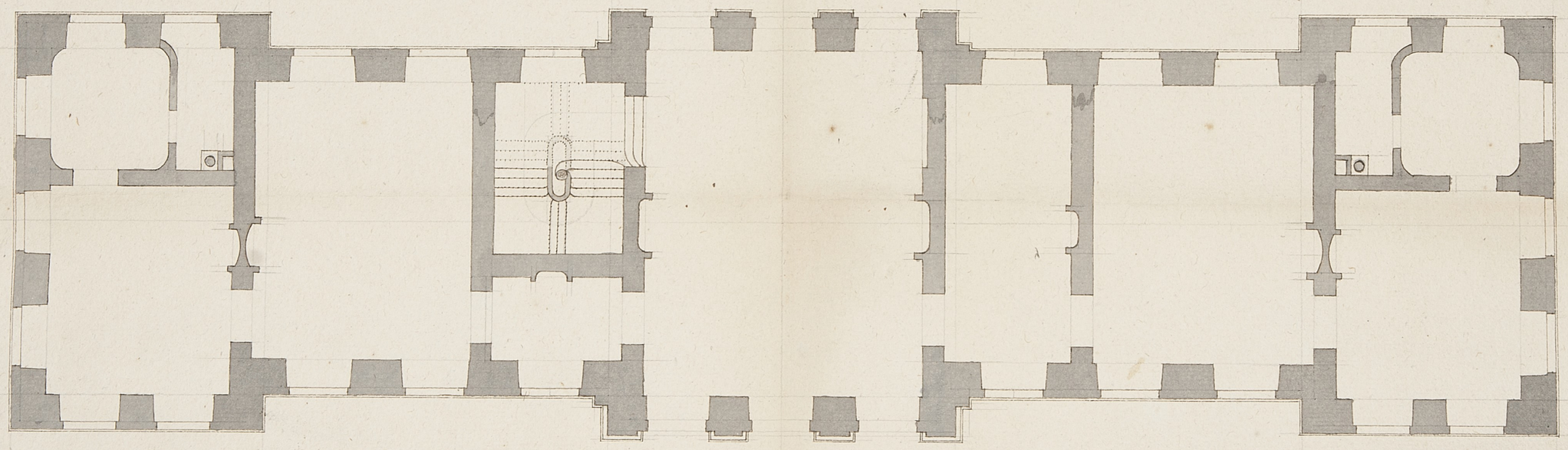

Plan de Condé

Piazza di Melazzo con le Trinciere, tanto offenzive, quanto difensive in quel modo sono allacciate, e difese.

1. La Batteria grande de Spagnuoli aperta li 30. gmbre
2. Gli ultimi approcci de Spagnuoli del 11. xbre
3. Trinciera di Communicazione fatta da Tedeschi li 12. xbre
4. Communicazione con la Città bassa, e gli Esteriori Lauori
5. Trincieramenti fatti da Tedeschi auanti S. Papino li 12. xbre
6. Trinciere fatte da Tedeschi dietro S. Papino
7. Batteria di 4. mortari de Spagnuoli
8. Quattro Bonette de Tedeschi
9. Batterie de mortari de Tedeschi
10. Città di Melazzo
11. Campo della Fanteria Spagnuola
12. Cauallerie Spagnuole
13. Batteria de mortari de Spagnuoli
14. Castello di Melazzo
15. Il mare.

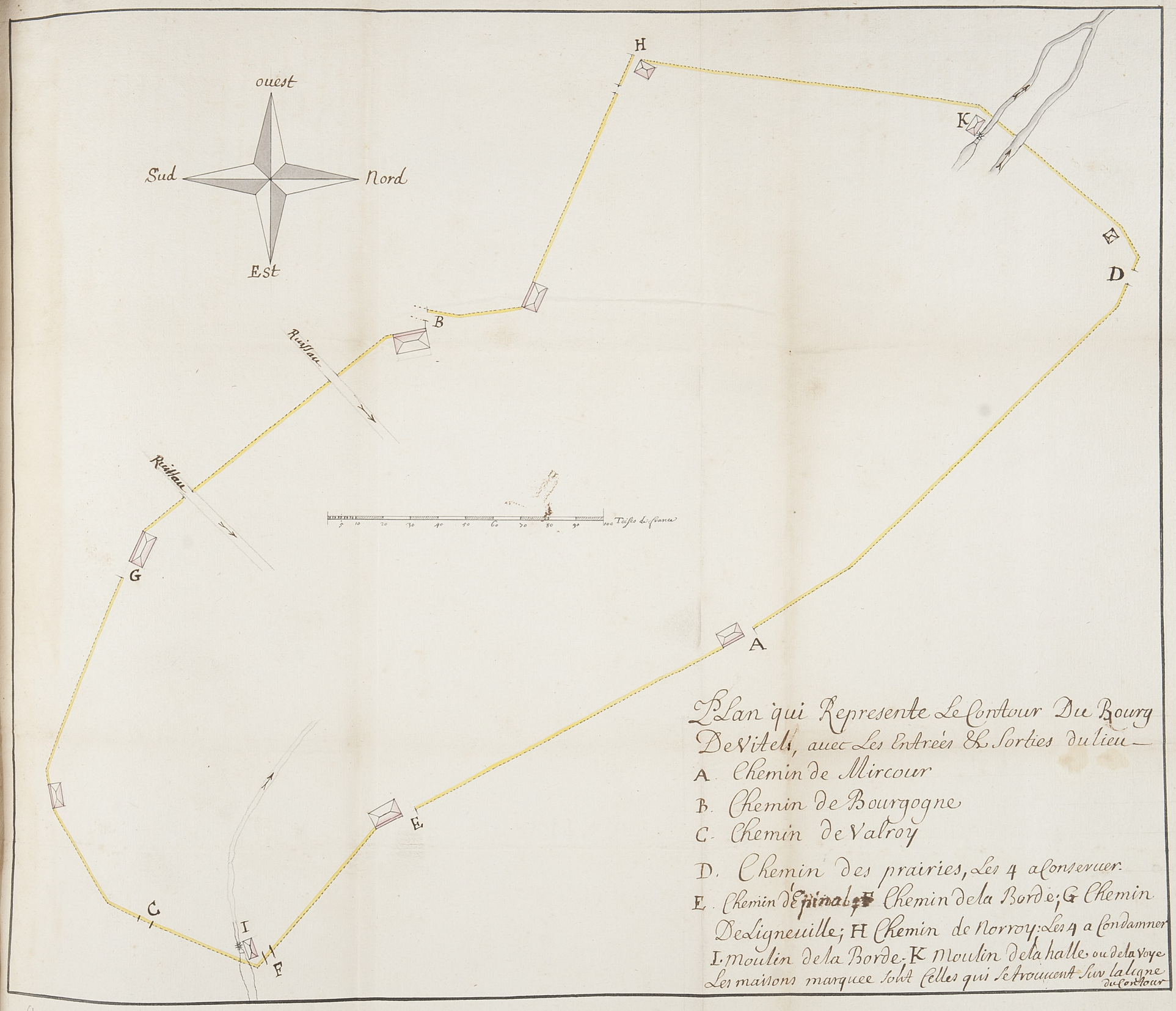
ouest
Sud
Nord
Est
H
K
D
B
Ruisseau
Ruisseau
G
A
E
C
I
F
Toises de France
Plan qui Represente Le Contour Du Bourg
De Vitel, auec Les Entrées & Sorties du lieu
A. Chemin de Mircour
B. Chemin de Bourgogne
C. Chemin de Valroy
D. Chemin des prairies, Les 4 a Conserver.
E. Chemin d'Epinal; F Chemin de la Borde; G Chemin
De Ligneuille; H Chemin de Norroy; Les 4 a Condamner
I. Moulin de la Borde. K Moulin de la halle, ou de la Voye
Les maisons marquee sont Celles qui se trouuent sur la ligne du Contour

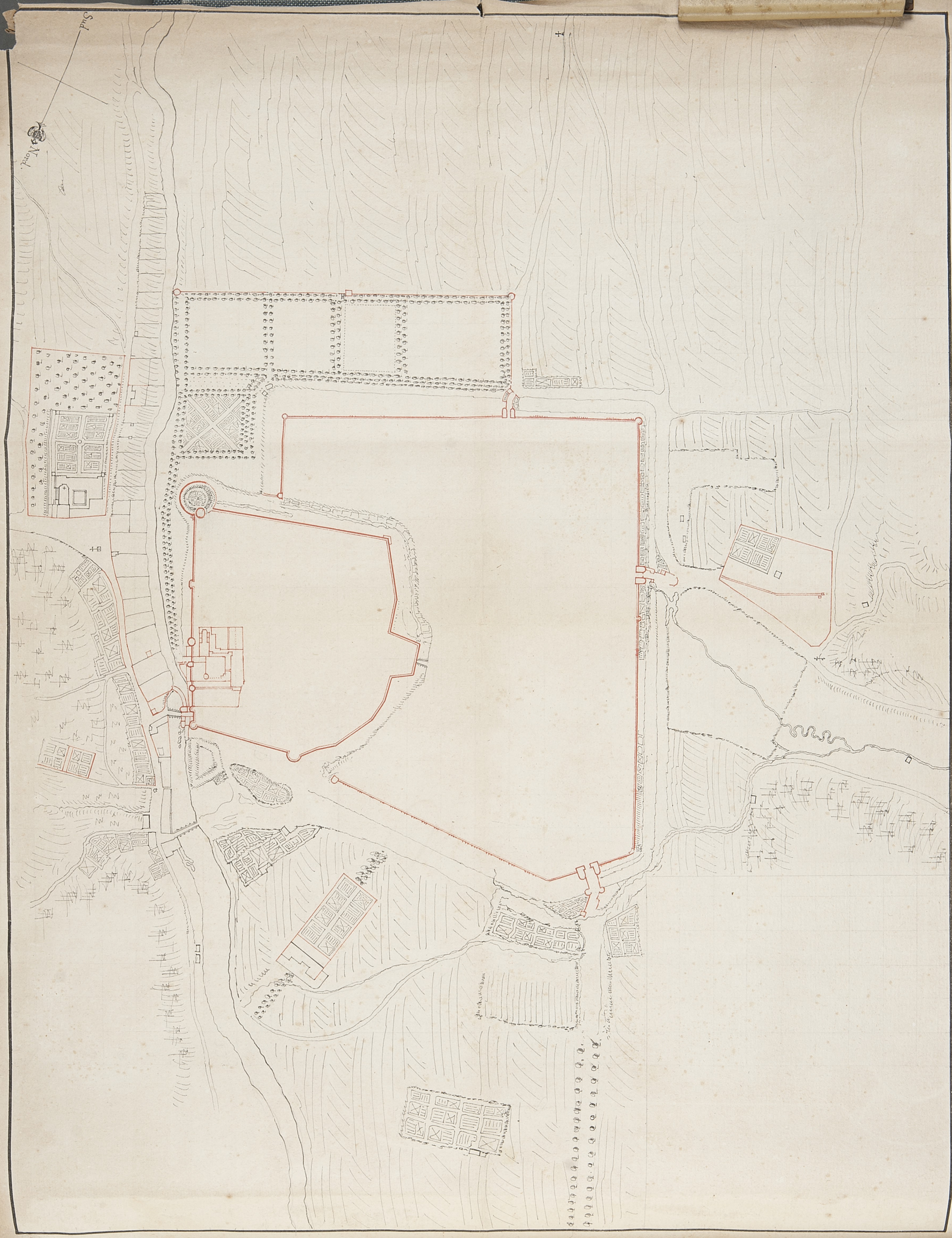
Nord.
Sud

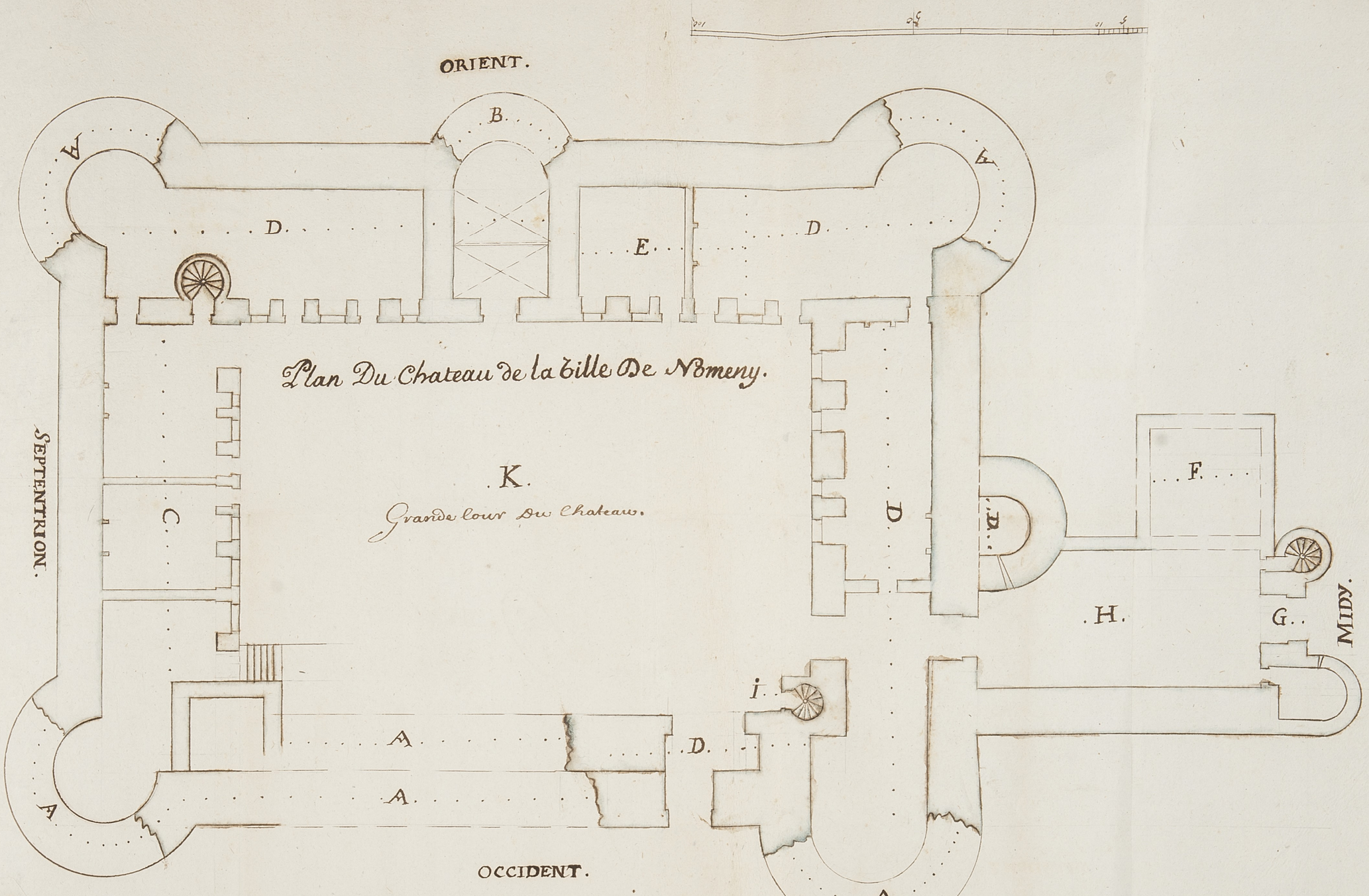

Les Six Endroits Marqués D'Vn A. Sont apresent Ruinés Et En Maçure, Le B. Est aussy En maçure, Jusques sur la Voute de la Cave Construite Sous la chapelle qui Est toit En Cet Endroit, Le C. Est Vne facade du chateau Couvert de Thuiles plates; Les Ling Endroits Marqués D. Sont a decouverts, Et Les Murailles Restées En L'air Jusqu'au Second Estage; L'Endroit Marqué E. Est Couvert De Thuiles Creuses D'Enuirons trente cinq pieds de Longueur; Le G. Est La porte D'Entrée du chateau. F. Est Vne Espece De petit Batiment qui paroist Estre depuis peu des molis Jusqu'esprés de Terre; H. Est Vne petitte Cour D'Entrée du chateau. I. Est Vn angle D'Enuirons quarante pieds de hauteur Joignant Les caillies qui paroist Tout fraichement desmolis, Le quel Estoit tout de pierres De Taille.

64

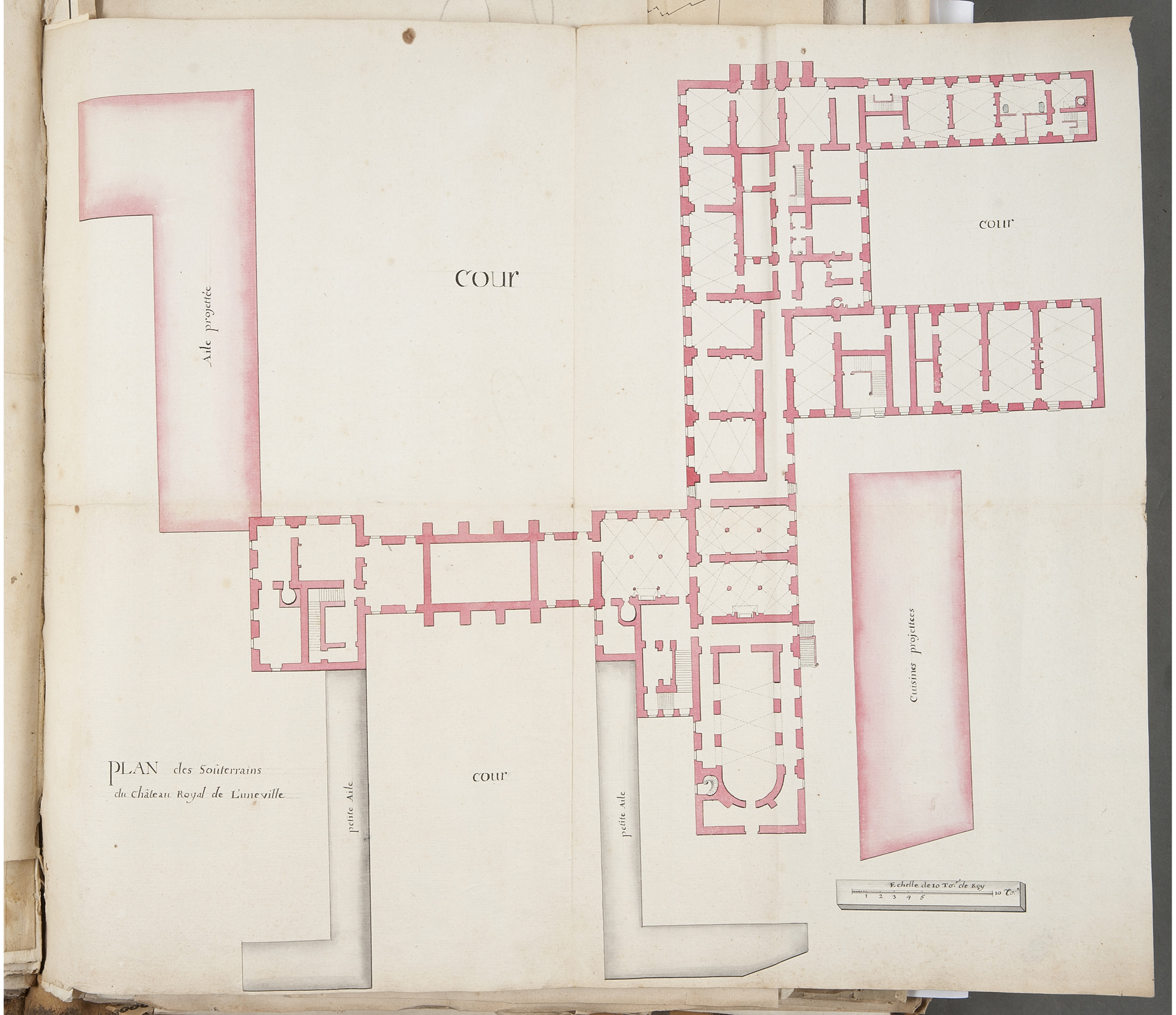

PLAN des Souterrains
du Château Royal de Luneville

Sixième
Blavanne
Montfaucon
Le mont d'Ormie
Gaumerais
Epinvelle
Thon
Lagrange
Thelaplatrie
Limoges
Sixième
Amenvelle
Bouffemont
Monvert
Jonvelle
Grignoncourt
Barbonvelle
Chapelle
Corre

Plan de Blaye.
5 10 20 30 40 50 100 toises de France

1463874

99 bis

Bank
monetaire

Elan de Savoie.

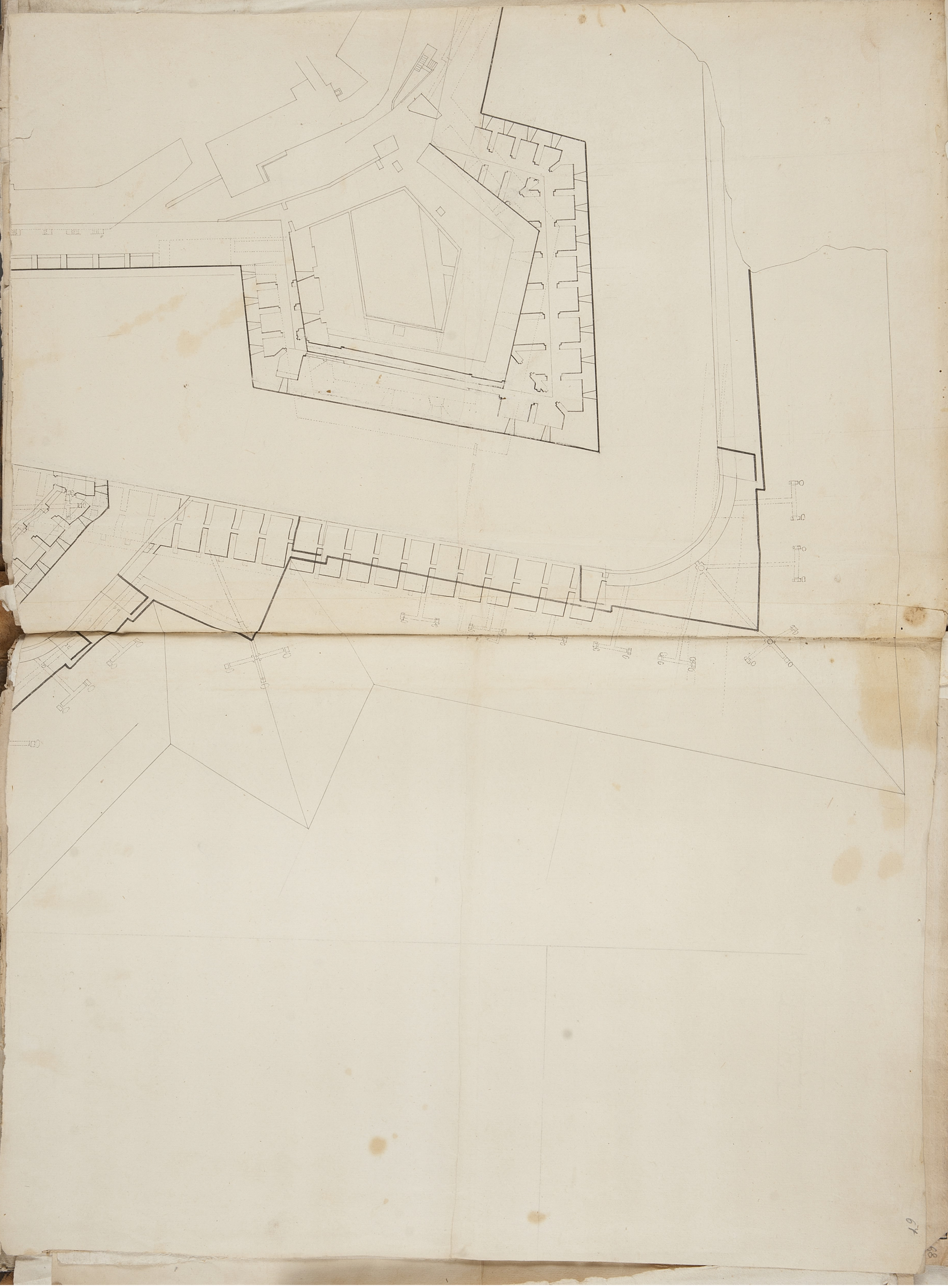

Solidité des terrasses des dehors	95132t
Escamation du fossez	194975t
Solidité dela muraille de la place	33261t
Solidité de la muraille des dehors	14235
Solidité de la muraille de la Contrescarpes	6990
Solidité des eperons	3624
Solidité de toute la massonnerie	58113
dela plaie a 130t la toise cube	130
et pierre de taille	
	1743390
	58113
total de la massonnerie	7557690#
Escamation du fossez a une liure la toise cube	194975#
Palisade a 5 sols	4314t
Les 4 ponts des portes	12000t
Pour le fer	10000t
faux frais	100000t
	7875979t

L'ingenieur pourroit faire l'entreprise de la dite place Reuenu comme elle est pour la somme de huit millions

Plan des deux villes de nancy en une seul fortifié a la moderne aux le deui de la dite place tant de la massonnerie que des terrasses et escamation des fossez, Par le sieur Lavour Lago de son Altesse Royalle

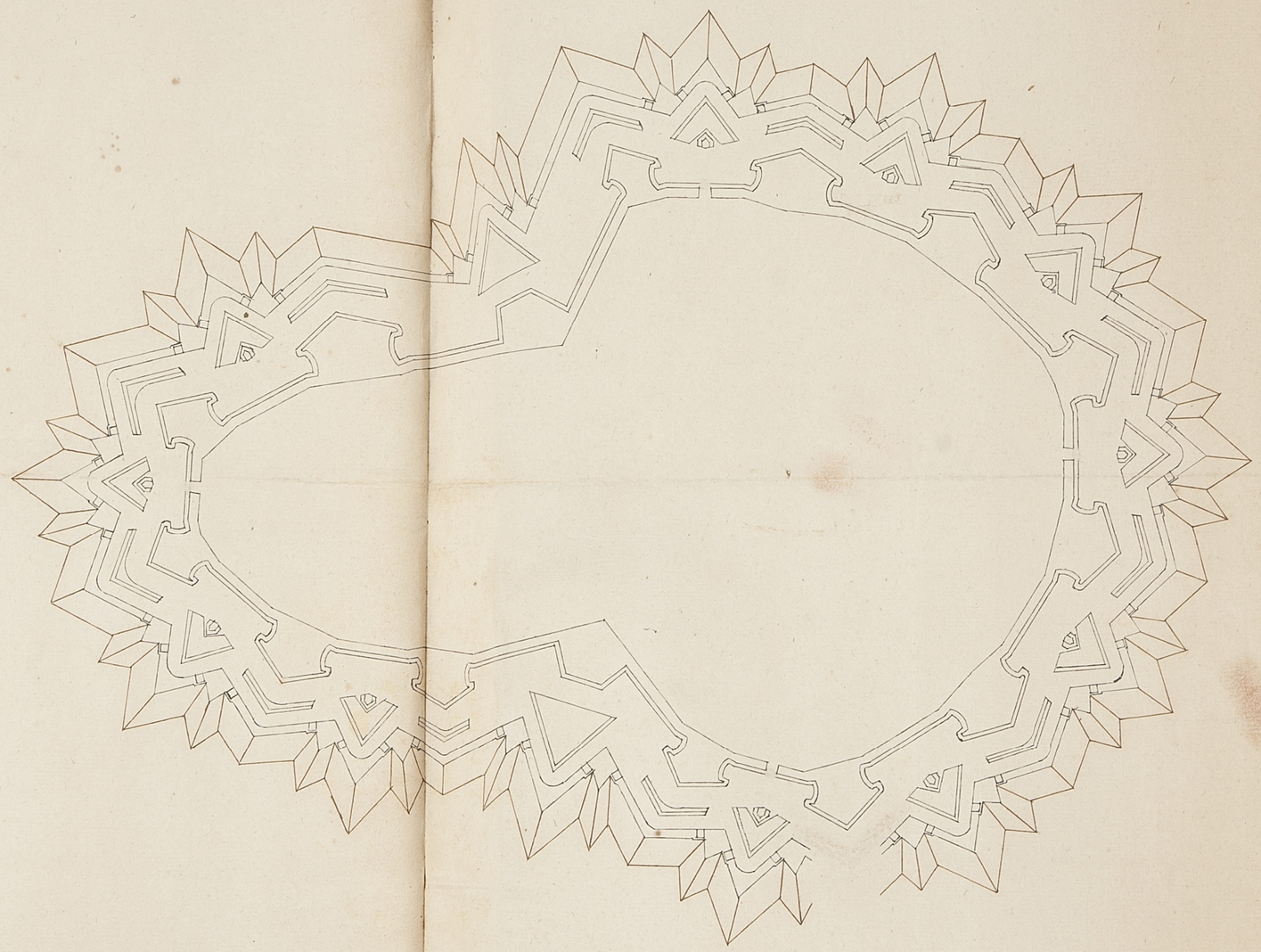

pre feuille


Verdun
Dugny
Landrecour
Lemme
Oche
Bois a fon
Souilly
S André
Denoux
Seraucourt
Couvelle
chaumont sur aire
Erize La
Rambercourt
Jaubecourt
Villotte
Lahecourt
Noyon

10 20 30 40 50 100 150 200 250 Ths.

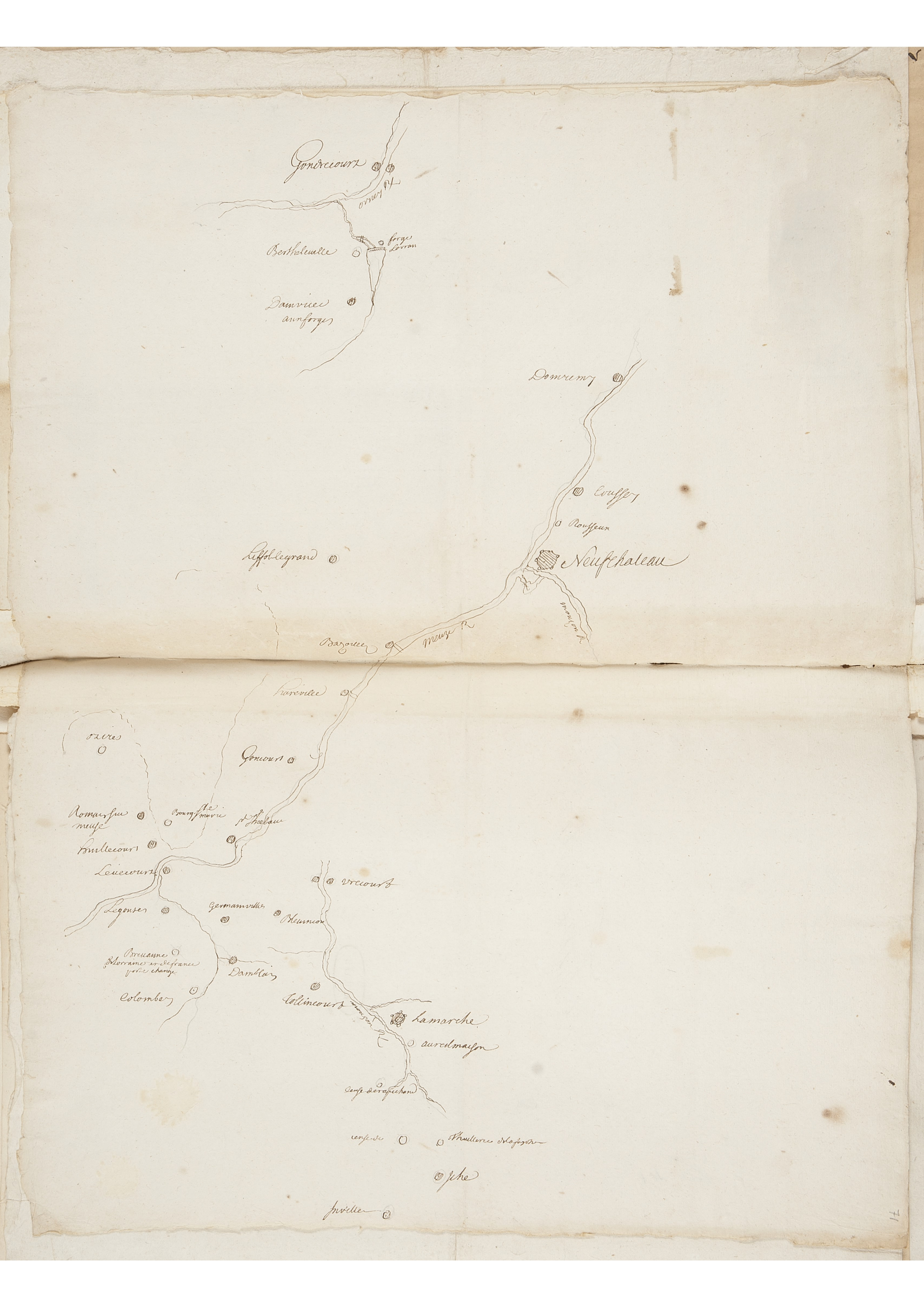
Gondrecourt
Berthelmalle
forge de Lorrain
Damvrier
au forge
Domremy
Coussey
Rouseux
Neufchateau
Lepoblegrand
Meuse R.
Mouson R.
Bazoncee
Harcourt
Ozires
Gondrecourt
Romaincourt
meuse
Bourg de marie
St Thiebau
Houlecourt
Leucecourt
Vrecourt
Legonses
Germainville
Bleurmont
Porcuaine
Lorraine et de France
Damblain
Colombey
Tollincourt
Mouson R.
Lamarche
aureilmaison
Cense de Lafrechan
cense de
Houllerie de Lafrechan
Jehe
Juville

Croupeme

Goncourt
La neuve Ville
Les trois hameaux de Gombrot et Jeuxhaux
Belemont
St Remimont
Maudre
Hermitage

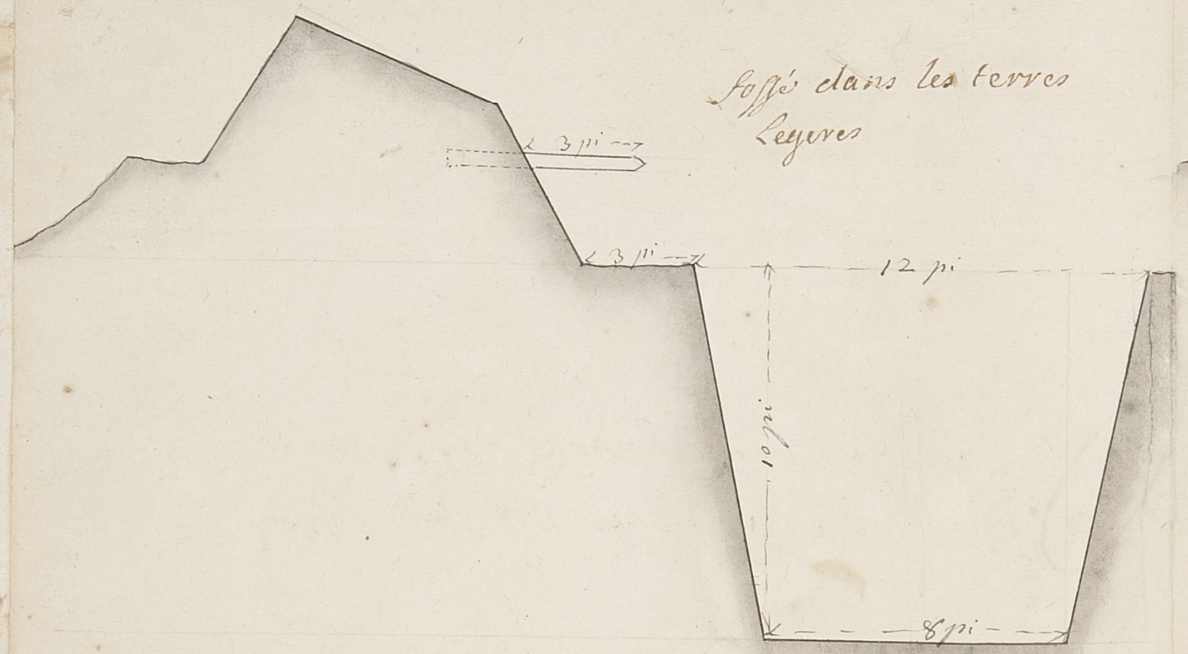

fossé dans les terres Legeres

fossé dans le Roc

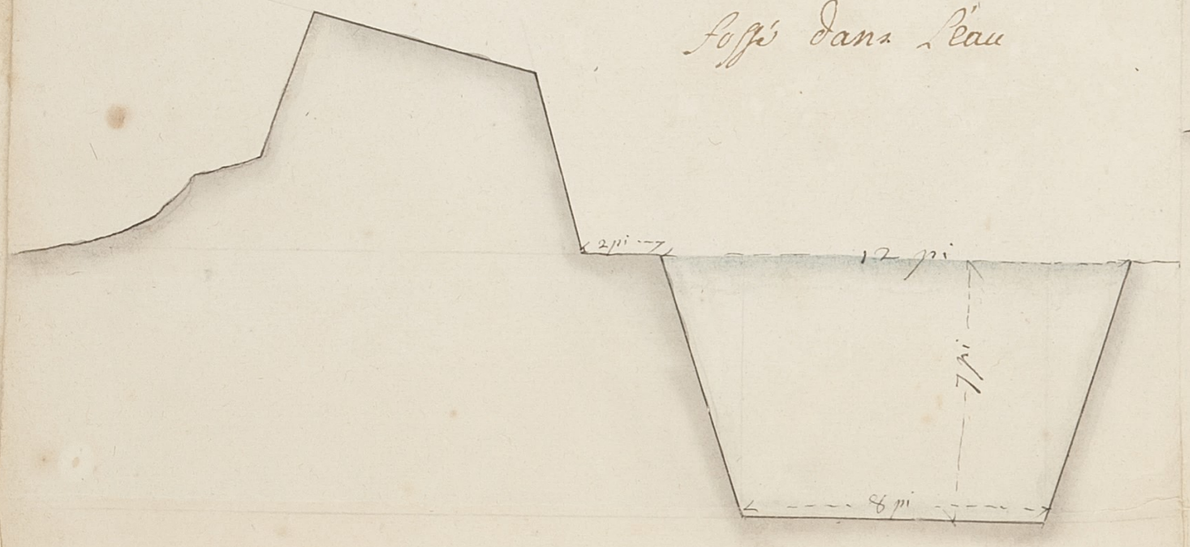

fossé dans l'Eau

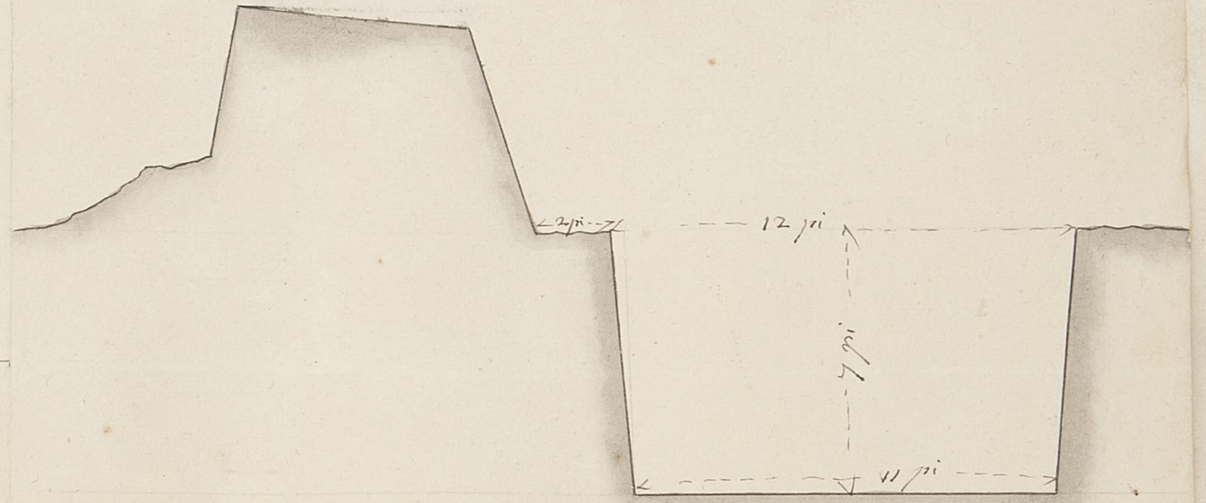

fossé dans les terres solides

Pour plus grande precaution l'on pourroit donner trois pieds de plus de largeur a ses fossés dans leurs parties superieures, et leurs fonds alors elargis a proportion.

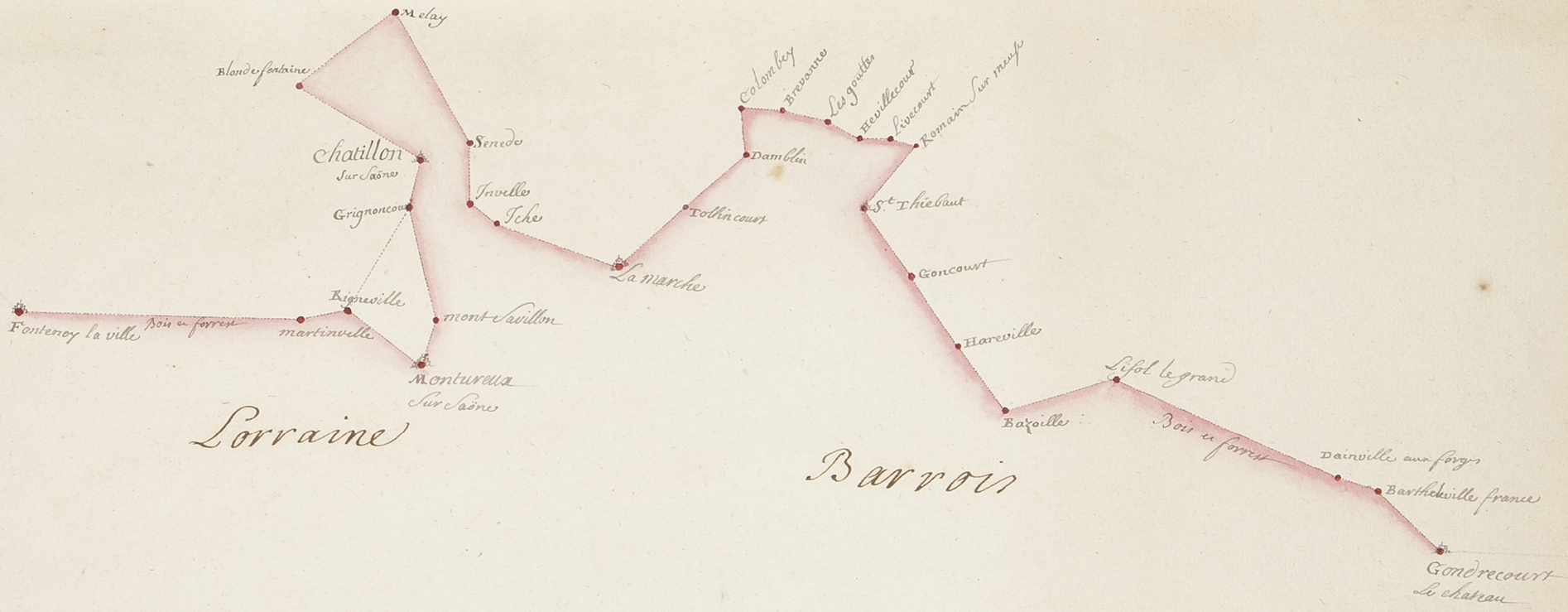

Carte qui represante la Continuation de tous les villages frontiers qui onts des grands Chemins pour entrer en Lorraine, depuis Gondrecourt, jusqu'a fonteney la ville




Maison et jardin
Bronen
Bronen
Vezelise
Zulry
Bréguier


76

Septentrion
Mydy
Occident
Orient
CARTE EXACTE
de la LORRAINE
& des TROIS EVECHEZ &c.
Dressée Sur les Ordres de Son Alte Royale,
Par le Sieur Bugnon Geographe de
sadite Altesse.
les Echelles
Cinq Lieues moyennes de Lorraine
1 2 3 4 5
Neuf Lieues moyennes de France
1 2 3 4 5 6 7 8 9
Cinq Lieus Moyennes d'Allemagne
1 2 3 4 5
Cinq Grandes Lieues de Lorraine
1 2 3 4 5
Huit Grandes Lieues de France
1 2 3 4 5 6 7 8
Cinq Grandes Lieues d'Allemagne
1 2 3 4 5
A LA HAYE
Chez Anna Beek avec Privilege.
DUCHÉ DE LUXEMBOURG
ARCHEVESCHE DE TREVES
BAS PALATINAT DU RHEIN
FRONTIERES DE CHAMPAGNE
TERRES CEDEES EN 1661
EVESCHE DE VERDUN
LE COMTÉ DE CLERMONT ou LE CLEMONTOIS
PAYS MESSIN
METZ
VERDUN
BARLEDUC
DE L'EVESCHE DE METS
WANCY
DE L'EVESCHE DE METS
ALSACE
BASSE ALSACE
MARQUISAT DE BADEN
L'ORTENAUW
LE-BRISGAW
PAYS DES VILLES FORESTIERES
HAUTTE ALSACE
COMTÉ DE BOURGOGNE ou FRANCHE COMTÉ
Thionville
Metz
Verdun
Nancy
Strasbourg
Colmar
Brisach
Basle
Worms
Spire
Landau
Philisbourg
Mannheim
Sarlouis
Sarbrück
Saarbourg
Bitche
Haguenau
Wissembourg
Lauterbourg
Rastatt
Baden
Offenburg
Fribourg
Huningue
Altkirch
Porentruy
Montbeliard
Vesoul
Langres
Toul
Epinal
Remiremont
Bar le Duc
Longwy
Montmedy
Sedan
Mouzon
Stenay
Dun
Damvillers
Jametz
Marville
Longuyon
Vezin
Arancy
Sancy
Briey
Conflans
Villers le secq
Richemont
Rodemach
Remich
Sierges
Montclair
Schoumbourg
Kenismakern
Siersberg
Otteweiller
Berus
Boulay
Sarbrück
Forbach
Hombourg
les 2 Ponts
Keyserslautre
Medelsheim
Omersweilers
Weiskirch
Bouquenum
Sarwerden
Sarcich
Lixheim
Phalsbourg
Sarbourg
Bussweiller
Pfaffenhowen
Haquenau
Benheim
Seltz
Kupenheim
Soultzbourg
Rheinzabern
Jacquenum
Hagenbach
Wissembourg
Zabern
Marmunster
Marlen
Fort Louis du Rhein
Offendorff
Liecteneau
Achertz
Wilstett
Offenburg
Zelle
Gengenbach
Capel
Lor
Kintzingen
Ehrsteim
Benfelt
Dambach
Selestatt
Limbourg
Endingen
Burchen
Fribourg
Newembourg
Kanden
Schopten
Schurintal
Seckingen
Rheinfeld
Laufemberg
Mont a gnes
Mont a gnes
Mont a gnes

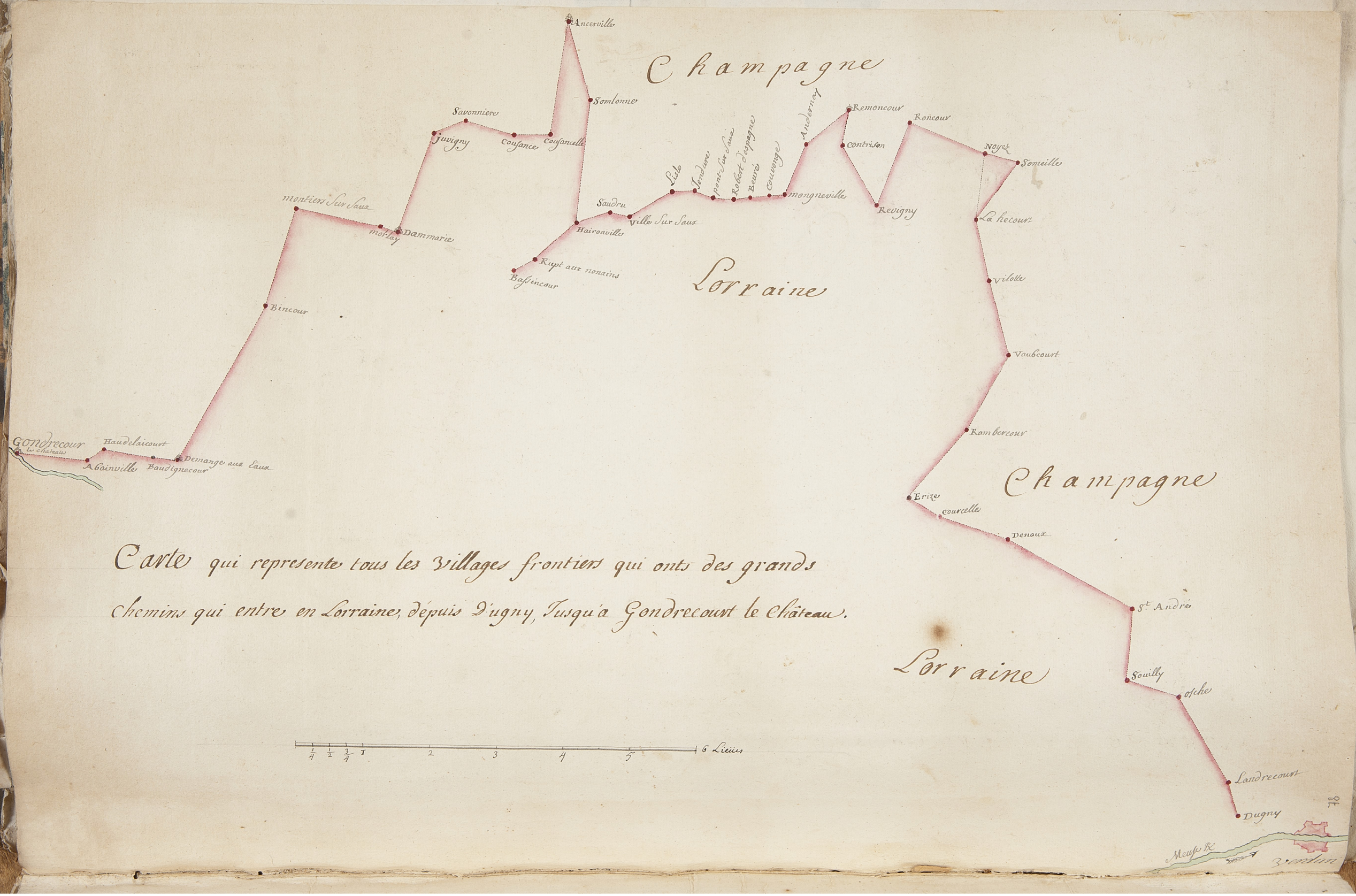

Carte qui represente tous les Villages frontiers qui onts des grands chemins qui entre en Lorraine, depuis Dugny, Jusqu'a Gondrecourt le Château.

Profil du chasteau de la Malgrange coupé sur sa largeur par la ligne du milieu du Vestibulle et du Sallon,

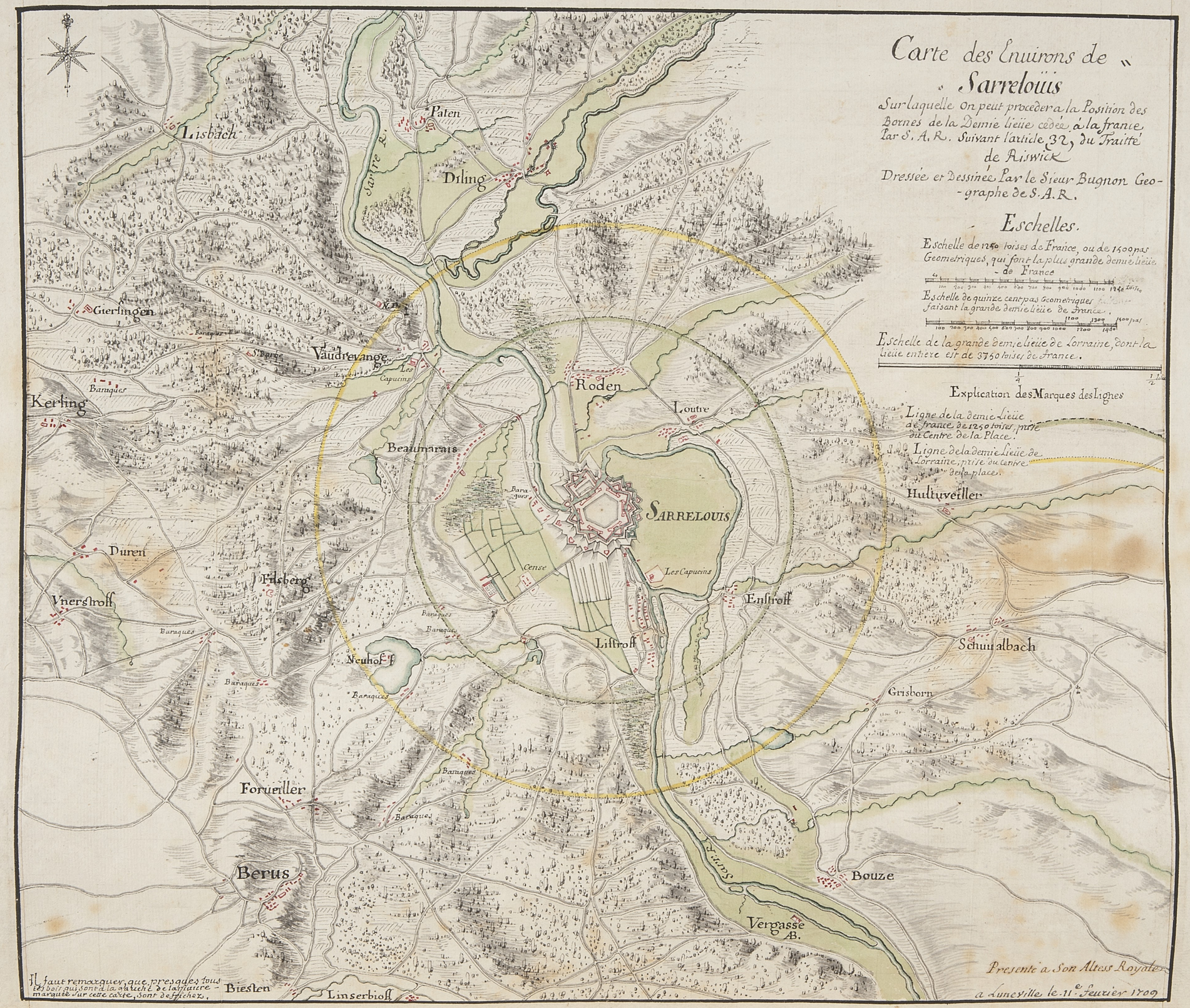
Carte des Enuirons de
Sarreloüis
Sur laquelle On peut proceder a la Position des Bornes de la Demie lieüe cédée à la france par S. A. R. Suivant l'article 32, du Traitté de Riswick
Dressée et Dessinée Par le Sieur Bugnon Geographe de S. A. R.
Eschelles.
Eschelle de 1250 toises de France, ou de 1500 pas Geometriques, qui font la plus grande demie lieüe de France
Eschelle de quinze cent pas Geometriques faisant la grande demie lieüe de France.
Eschelle de la grande demie lieüe de Lorraine, dont la lieüe entiere est de 3750 toises de France.
Explication des Marques des Lignes
Ligne de la demie lieüe de France de 1250 toises, prise du Centre de la Place.
Ligne de la demie lieüe de Lorraine, prise du centre de la place.
Lisbach
Paten
Diling
Sarre R.
Gierlingen
Vaudrevange
Capucins
Kerling
Baraques
Roden
Loutre
Beaumarais
Baraques
SARRELOUIS
Hultuveiller
Duren
Cense
Les Capucins
Filsberg
Vnerstroff
Enstroff
Listroff
Schuualbach
Neuhof
Grisborn
Forueiller
Berus
Bouze
Vergasse
Biesten
Linserbioff
Il faut remarquer, que presques tous les bois qui sont à la droitte de la riuiere marquée sur cette carte, sont de frichez.
Presenté a Son Altess Royale
a Luneville le 11e Feurier 1709

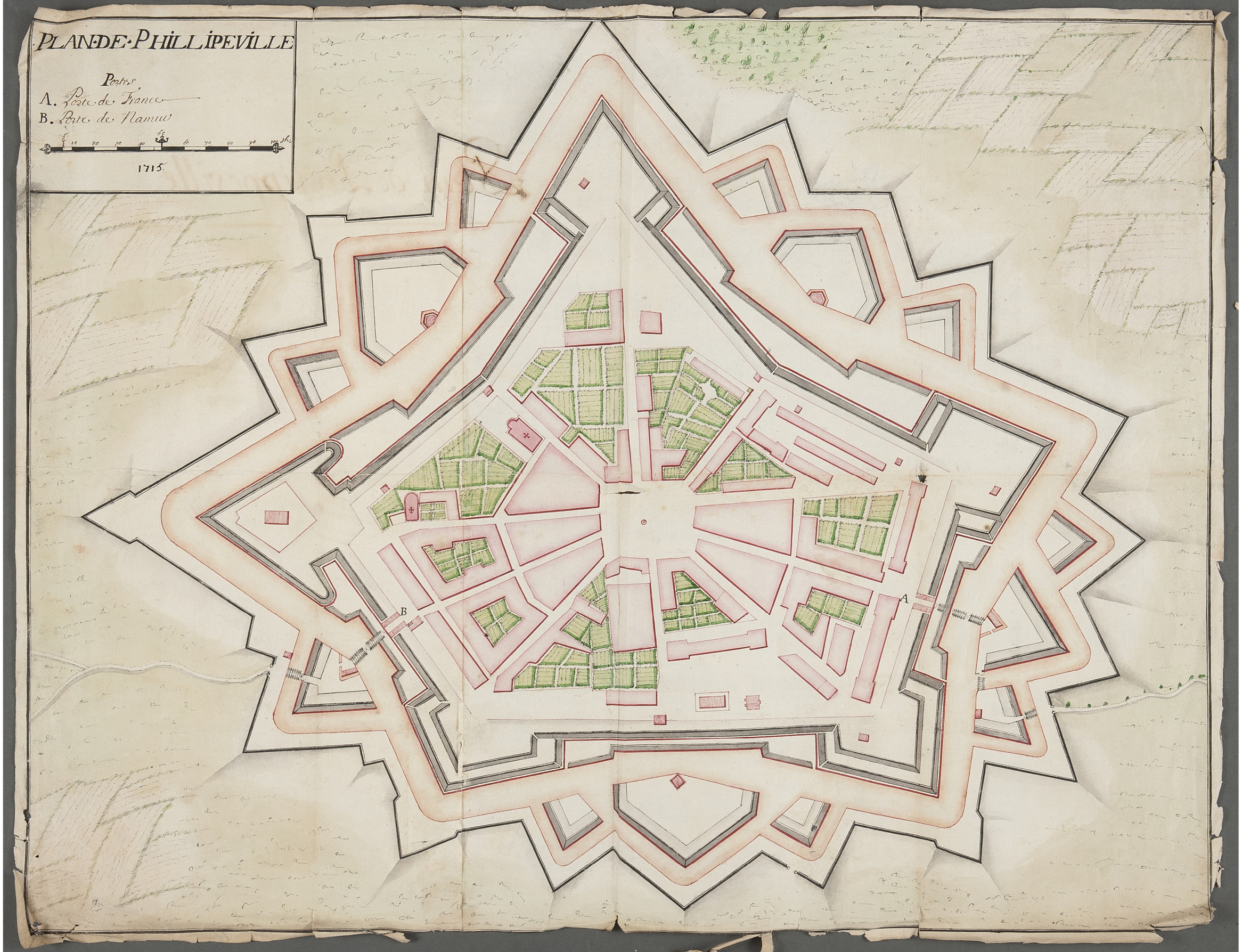
PLAN DE PHILLIPEVILLE
Portes
A. Porte de France
B. Porte de Namur
1715
A
B

Plan & Elevation du pont que les Sapeurs de France a annancé



A
B
C
D
E
F
Echelle de dix Pieds
A Fermeture Ancienne de la Grande Cour.
B Fermeture de l'Ancienne de la Nouvelle Jardin.
C Fermeture de la Nouvelle Jardin.
D Machine par un passe la riviere de la dite Jardin.
Ce Corps Jour les Ecuries
Couvert d'ardoises, dans
lequel a Chambres
Garnies de. Le
Marque. Il y a
Jardin Bassin
qui a demontes
Ausdessus du
Corps de Logis et Grille de Fermeture
Remarque qui Montrent la maniere
de les Pallisses Faits aux Jardin
mens Neufs et aux Petites
mesures des Allées pour Empecher
la Chaumes de repaper dans ctre
Cotiger Lymetre Nuisse
ne Ceq-qui a Ete mise en Cessuite
a Toutes Satisfaits 90 ar
ra mesure. Le Cheneau Ne
Remplie au Centre de la Allée
Generale Mrs Noiraud le Cas
Ussy de Xes Ecrit les quels Je
Sont Trouvés Tres Bonnes et Ju Jusq
Ce Ville a cause Qu'ils ne
Sentent de Jes Jeux Nouvelles
Invention qui Ne Commence pour
la Reine, la quelle Jusque avec
Sa Ryeul de Saint Cloud

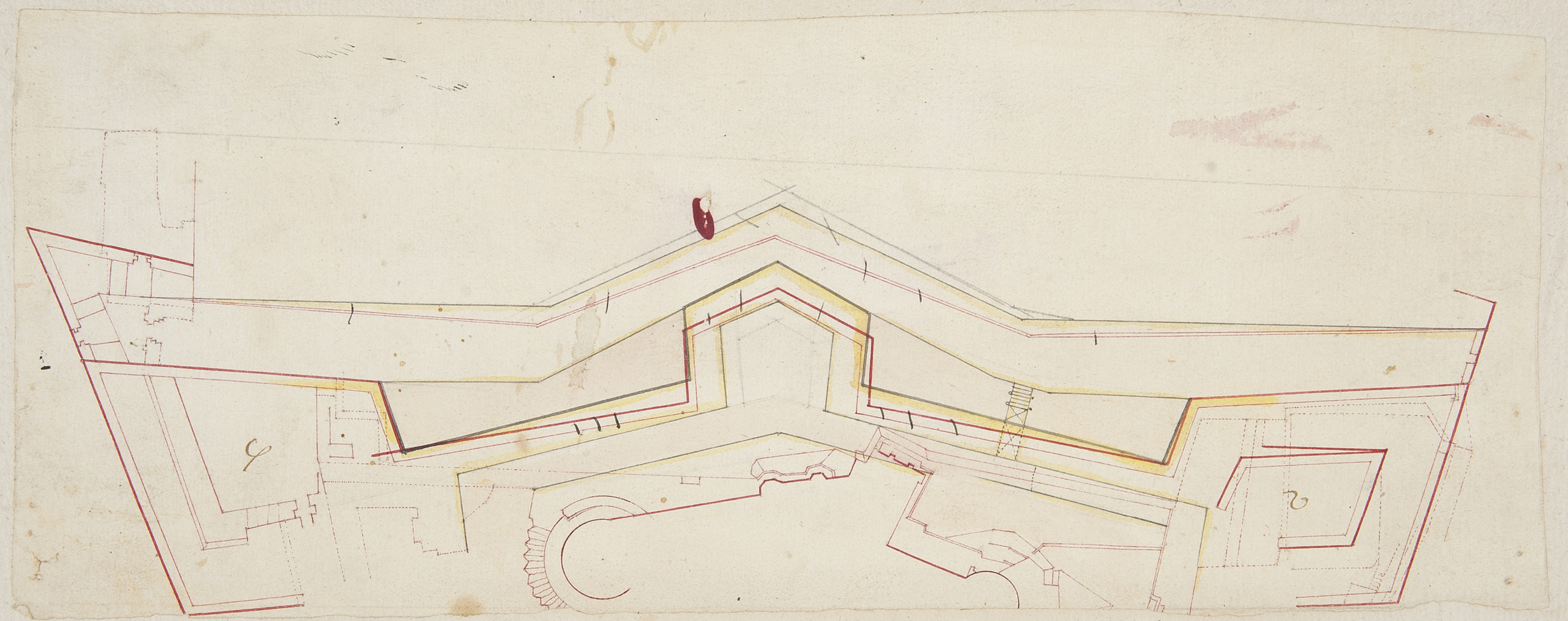

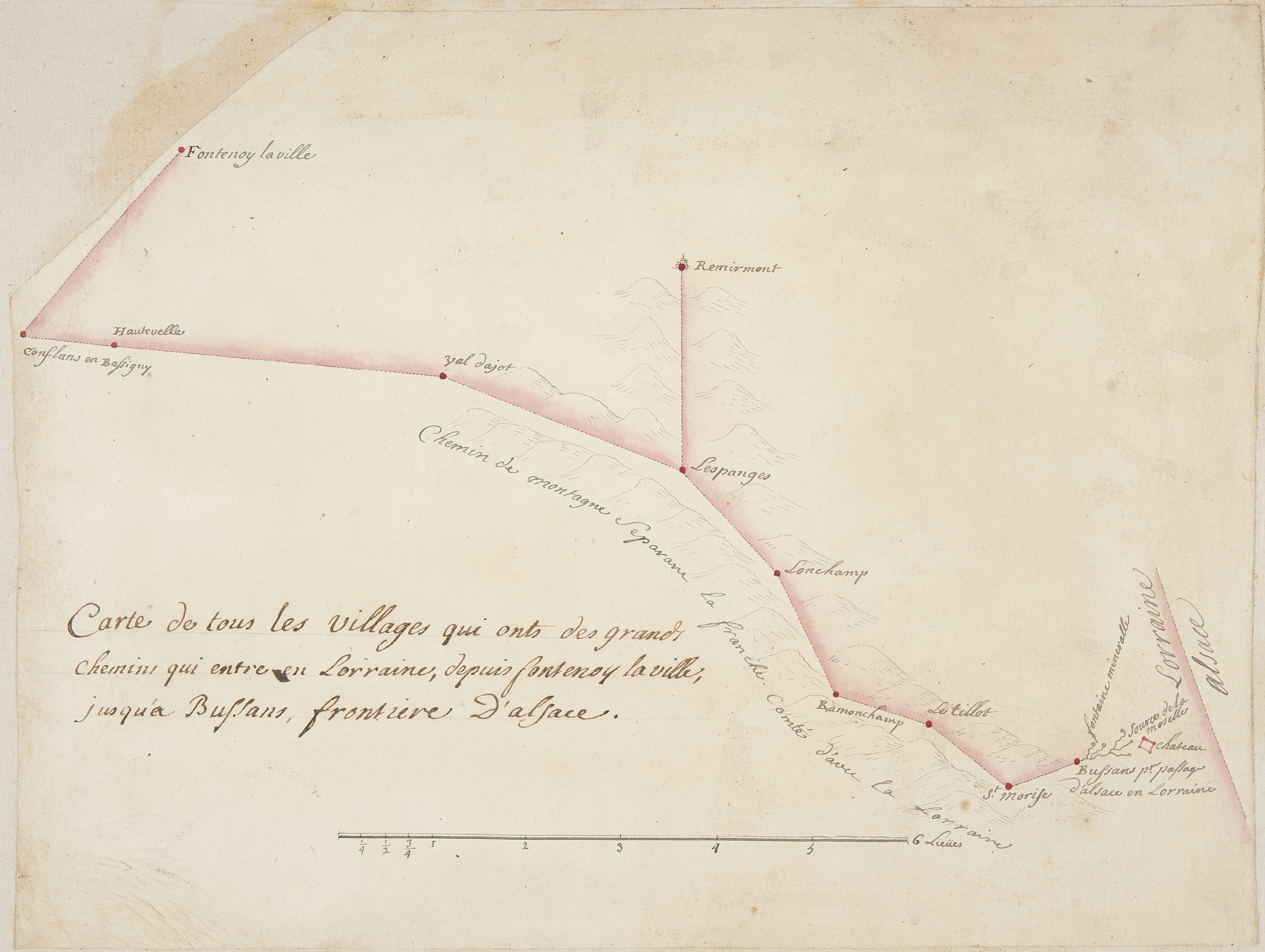

Carte de tous les villages qui onts des grands chemins qui entre en Lorraine, depuis fontenoy la ville, jusqu'a Bussans, frontiere d'alsace.

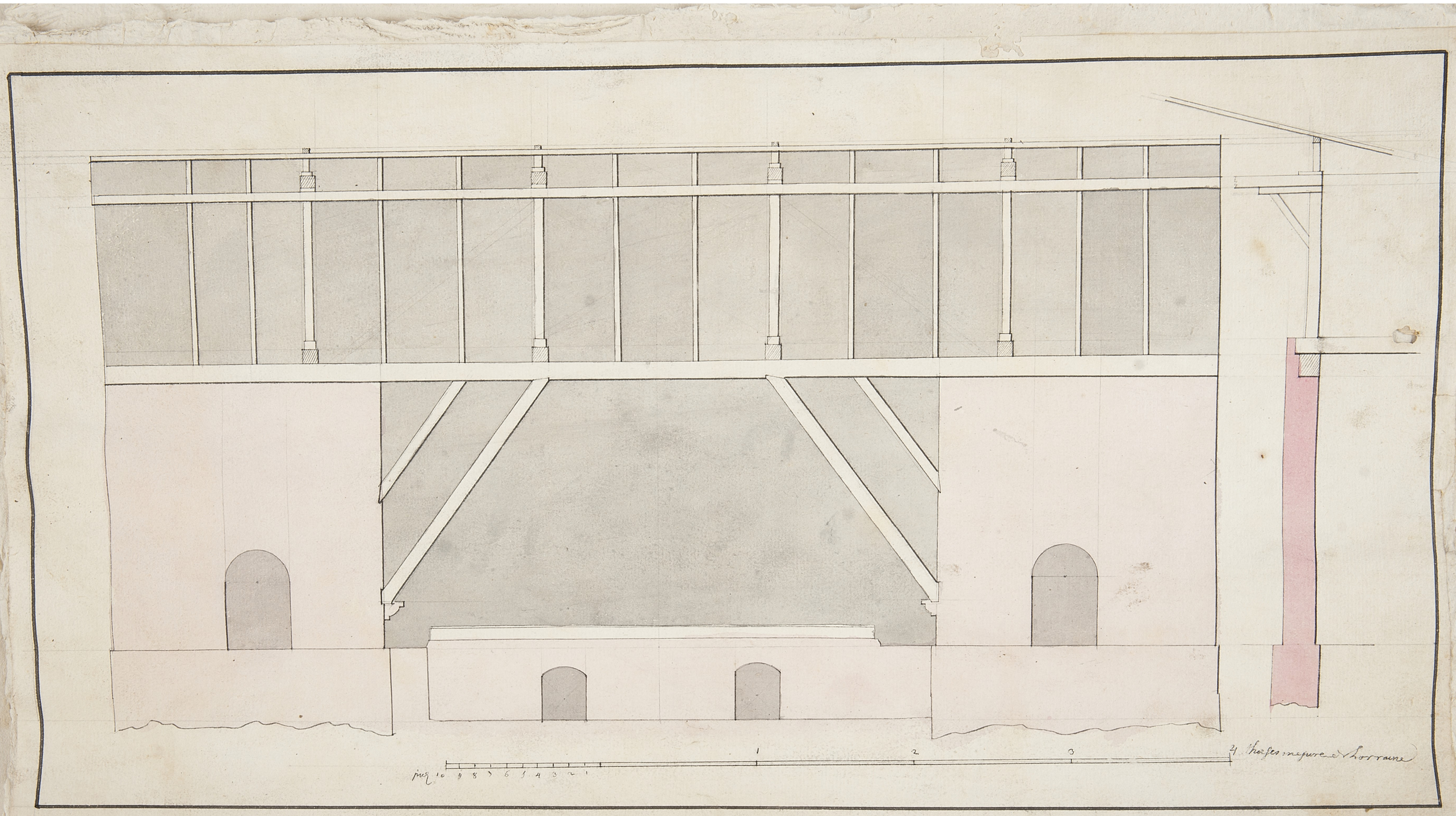
1
2
3
4 toises mesure de Lorraine
pied 10 9 8 7 6 5 4 3 2 1

Buningue.

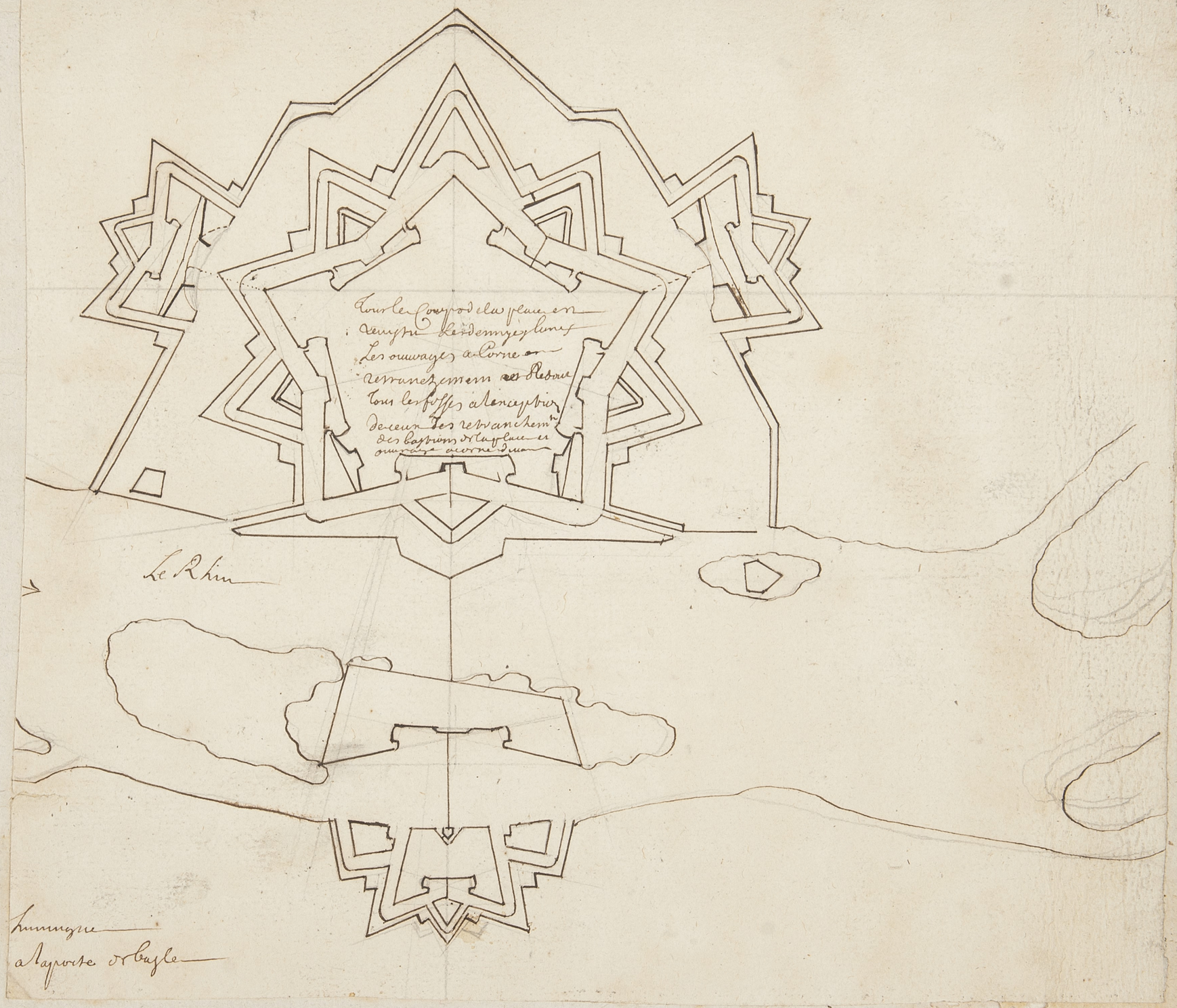

Buningue
a la poste d'Orbigle

CARTE TOPOGRAPHIQUE ET PARTICULIERE DU BAN DE HELGERINGEN,

Ancien Village & desert Scis proche Raling Comté de Bitch, & dependant de l'abbaye de Craffthal, du domaine de Lixheim

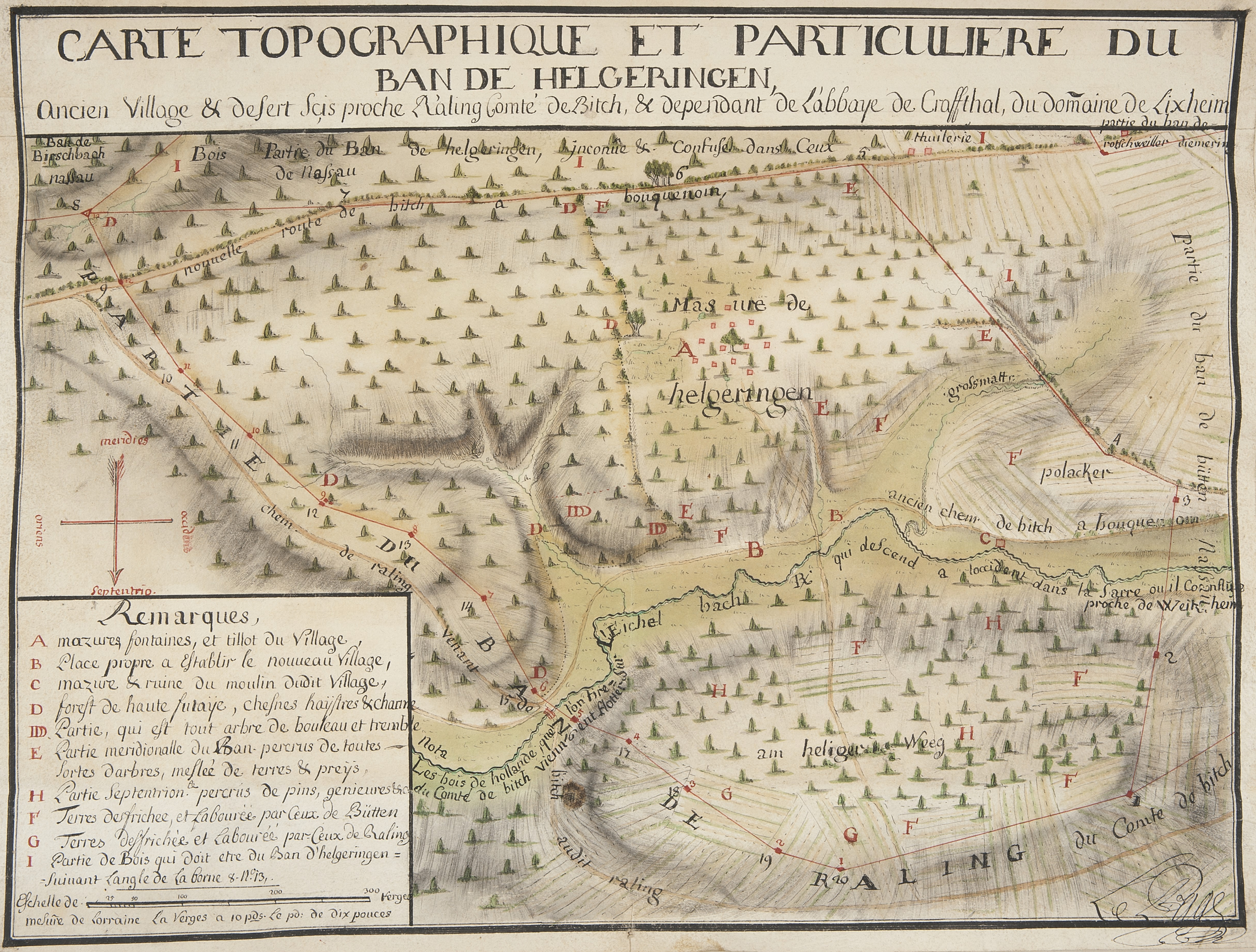

3e feüille

Champagne
Dammarie
Mortay
chemin venant de France
Cense de Fanchote
la malmaison
Esurcy
Quinot de Eaux
Sagrange Atard
moulin
forge de Dendoustier fusiau
Moustiers sur Saux
Champagne
Bois
Bincour
Neuville
St Souart
Les Vaux abbaye O.C
Demange aux Eaux
Baudignecour
Bois
Houdlaincourt
Abainville
Gondrecourt
Barrois
Champagne


thoises
1
2
3
4
5
6
7
8
9
10
M
M
Q
L
I
K
K
L
O
O
H
H
P
P
G
A
D
E
C
C
D
A
E
F
F
G
N
B
N
N
B
N

Profil de la face du Bastion 2.

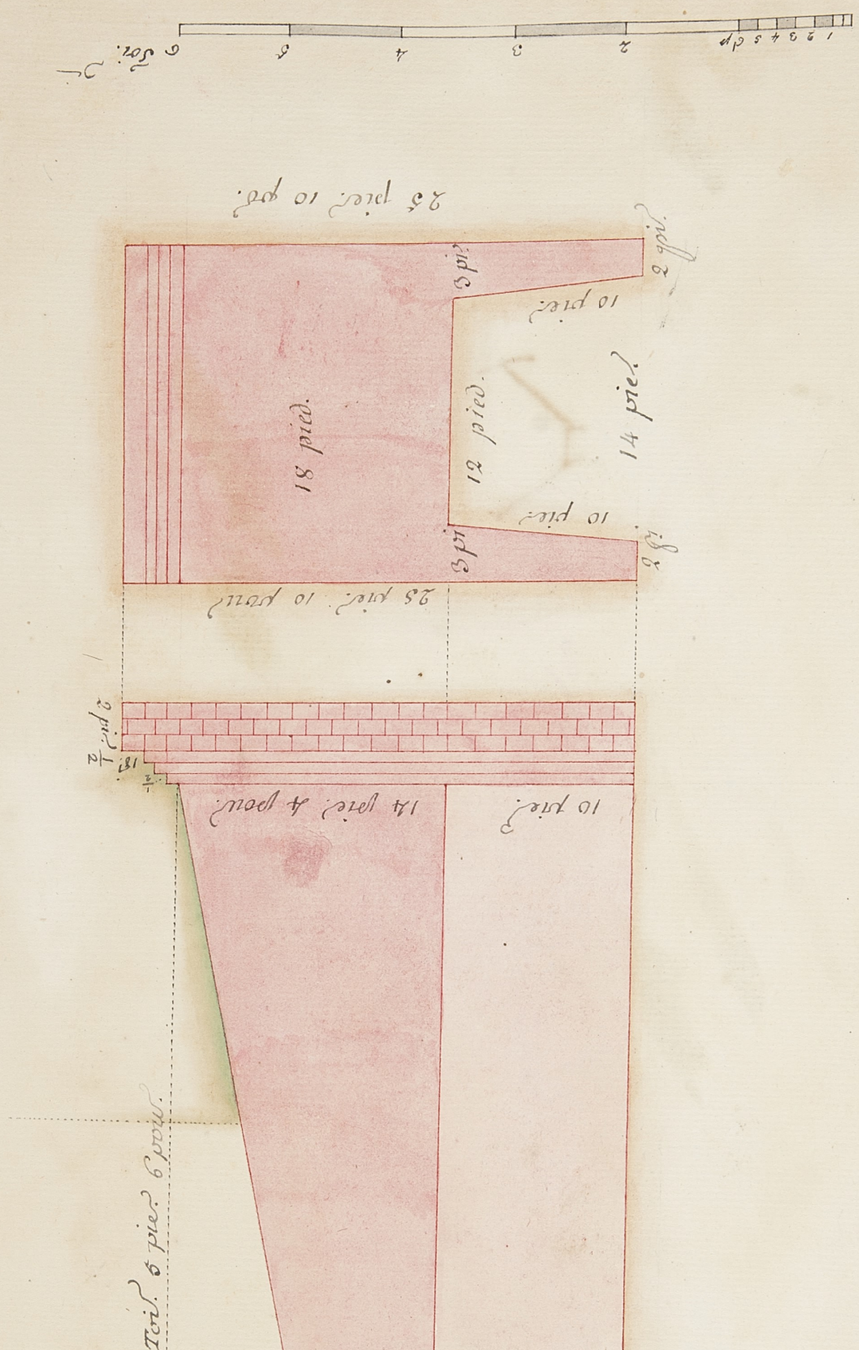

Plan et profils du pont a faire sur la riviere d'Ovne entre les deux hameaux du village d'Auboué



profil en long

quoyque la seconde retraitte marquée
et faite aux piles et culées ne soit pas
marquée sur les profils elles le sera
neanmoins de la maniere expliquée
au Devis

Montange

profil en travers

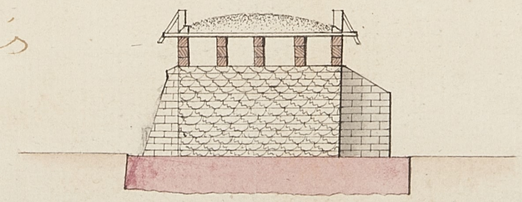

1 2 3 4 5 10 Toises de France


1
2
3
4
5
10
15 Toises
1 2 3 4 5 pieds

SIGNIFICATION.

1. Panzoua et Son fort
2. Route que l'armée prit pour passer le Danube
3. Terrain que toute l'infanterie occupa pour Seffurer du passage au reste de l'armée
4. Campemans Sur les hauteurs durant 3. jours pour Se disposer a investir Belgrade
5. Marche et Situation avec les Retranchemants dans lesquelles l'armée est reste jusqu'a la fin
6. Cartier principale de l'armée Turcs
7. Attaques et aproches des Turcs avec leurs Batteries
8. Le Chateaux
9. La Wasserstat fortifié
10. La Ville environné d'un Simple Epaulemant
11. Mesquée occupé par des Tranches des nos Trouppes
12. Nostre Parc d'Artillerie
13. Fleche avancé pour Eloigner les Turc de nos Retran.
14. Fort occupé par les Turcs.
15. Tranchees et 40 pieces de Canon pour battre Breche
16. Camp a Zemlin et Ses lignes pour Enfermer la Place, et enfin communiquer avec l'armée
17. diuesses batteries contre les Galeres des Turcs
18. Lieu ou Se tenoit la petite flote des Turcs
19. Lieux ou estoient posté nos Vesseaux de Guerre
20. Retranchemans des Turcs dou lentes a chasses quelque jours auant la Battaille
21. Troupes et ligne, avec une Batt: de 12. canon.

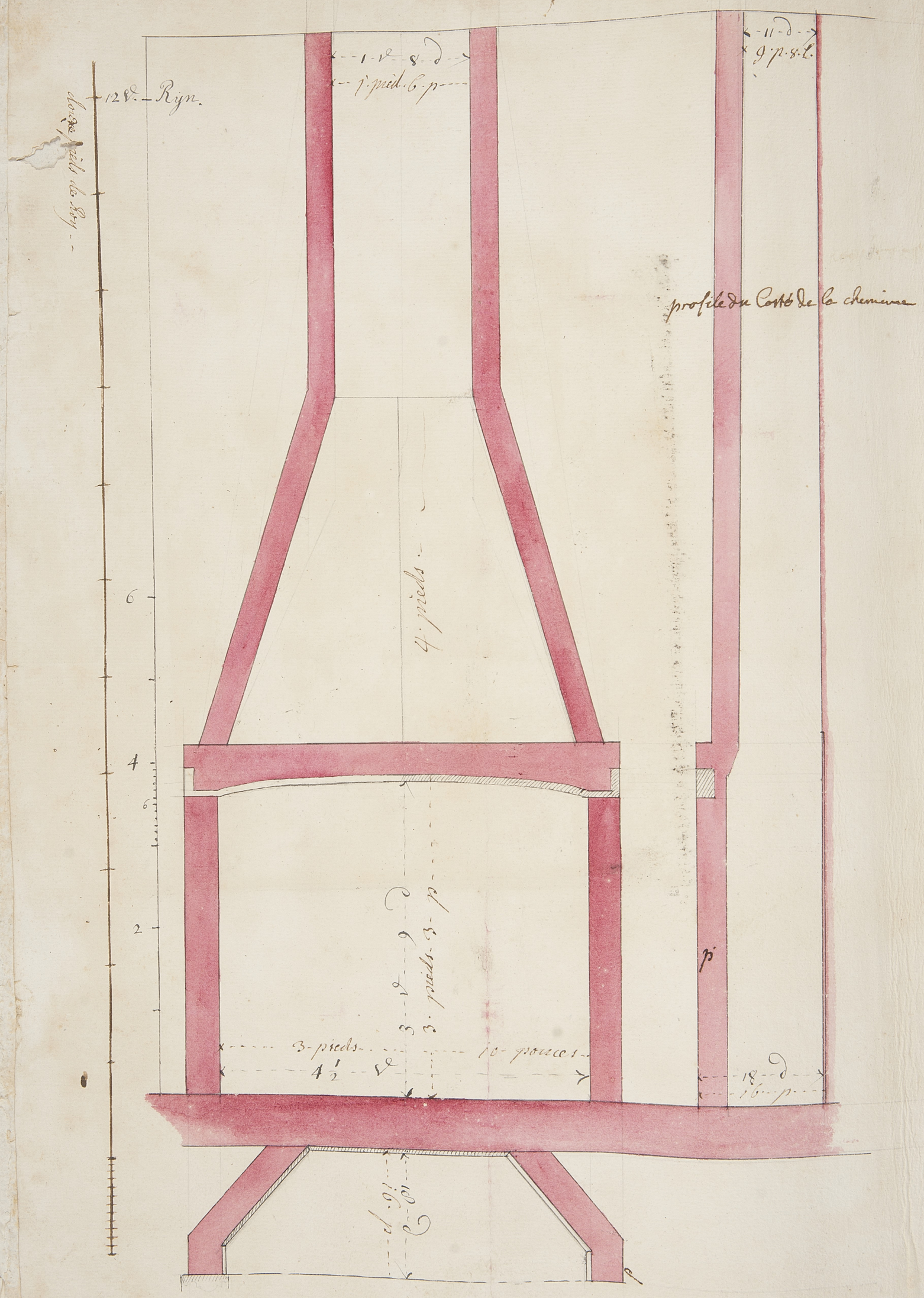
12 d. — Rhn.
dorage pieds du Roy
6
4
2
1 v. 8 d.
1 pied 6 p.
11 d.
9 p. 8 l.
profile du Costé de la cheminée
4 pieds
3 v. 9 d.
3 pieds 3 p.
3 pieds
10 pouces
4 1/2 v.
18 d.
16 p.
p




10 . Toises

Montagne
Niederhoff
Moulin
La Glassonnière
Rivière
Montagne
Eglise de St Quirin
Bois
Ruisseau de St Quirin
St Quirin
moulin de St quirin
Scirie
Montagne
Bois
Bois
Forge
Pont
La Monge Eaux Rivière
Papeterie
Eglise d'Abersehwiller
Abersehwiller
Cerise
Barville
Baraques
Bois
Bois
orgueine
Terre
Prairie
Saar
Moulin
moulin
moulin
Bermelange
moulin
Pont
émelein
Bronsailles
Terre
Terre
Terre
Terre
Terre
Bois
Terre
Terre
Forge
Sonne
Prairie
Chemin de
Pont
vieux moulin
Eglise de hoff
Sar-bourg
Chemin de
Maladerie
Arasbourg
haye
Rivière

Bois
Terre
Bois
Terre
Terre
Bois
Terre
Bois
Terre
Terre
Terre
Terre
Terre
Bois
Terre
Bois
Terre
Bois

Terre
Terre
Terre
Bartzkirich
neuf Bouck noume
Ruling
Djndorff
Pont
Pont
Pont
grande Prairie
Veller
Pont
Paroisse
Terre
Terre
Pont
Terre
Herlesheim
Pont
Chapelle
Vitring
moulin
moulin
moulin
moulin
moulin
moulin
moulin
moulin
Pont
Richtroff
Varverden
Terre
Bois
Bouck noume
Terre
Chappe
Terre
Etang
Castel
Bois
Terre
Herlesheim
Weihen
Kalhausen
Bois

Silberstein
Etang
Terre
moulin
Bois
Eglise de Sedin
Terre
Sedin
Chapelle
Vitring
moulin
Sonnerfins
moulin
Terre
Heinbach
moulin
Chapelle des Sarguemindes
Sarguemindes
moulin
Terre
Terre
Weldting
Pont
moulin
Terre
Artillerie
Diedeldorf
moulin
11
12
13
14
15
16
moulin
Chapelle
Sczin
moulin
Jasmins
Prairie
Eglise
Terre
Bois
Pont
Terre
Terre
la Blies fleuve
Terre
Bois
moulin
Rauweiler
Pelquin
Eglise
Prairie
Bois
Blindeldrof

Terre
Bois
Terre
Bois
Bois
Bois
Terre
Terre
Terre
Bois
Terre
Bois
Terre
Bois

Marais
Montagne
Beaumarais
Vandeuvange
Seinsberg
Guetlestind
Bois
Terre
Bois
Veibach
Montagne et Bois
Aniolas
Bois
Bussling
manelair
Tauben
Terre
Bessing
Scheunulin
Canlot
Kenkien
Ponten
Pat. de metelock
Besorin
Metelock abbaye
Hilbach
Prairie
Prairie
Prairie
Prairie
Terre
Terre
Terre
Terre
Terre
Terre
Terre
Terre
Bois
Loutter
Joden
Dilingen
Paten
Becklin
Seguin
Mekel
Gremesthof
moulin
moulin
moulin
moulin
moulin
Scheunelbach
hausen
la Bieme fleuve
la Nieder fleuve
22
23
24
25
26
27
28
29
30
31
32
33
34
35
36
37
38
39
40
41
42
43
44
45
46
47
48
49
50
51
52
53
54
55
56

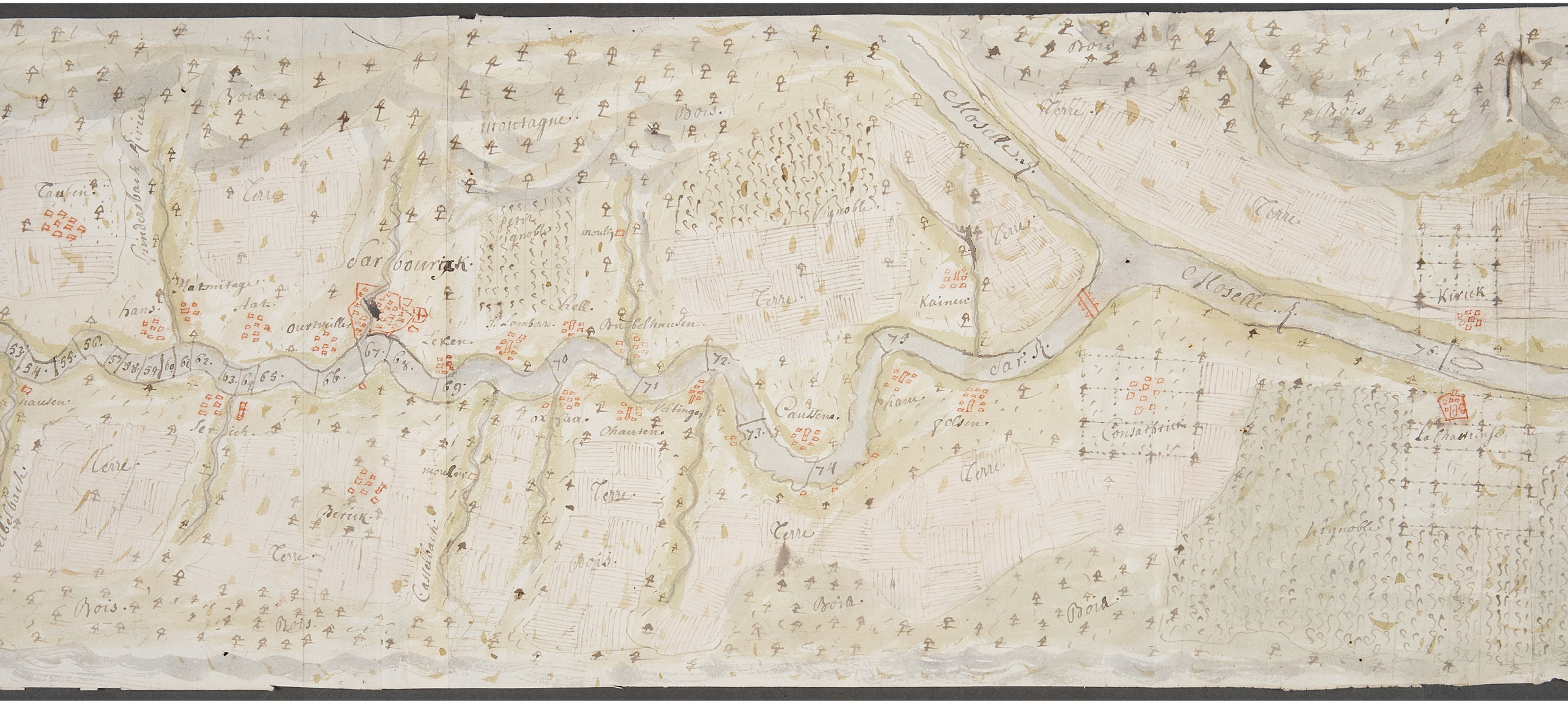
Bois
montagne
Bois
Bois
Terre
Moselle f.
Terre
Terre
Tauben
Terre
Terre
Terre
Vignoble
Vignoble
moulin
Car Bourick
Hermitage
Hat
Ourwiller
Zeken
Viell
St Lambert
Ornbelhausen
Kainer
car. R.
Kirick
Consatbrick
La Chartreuse
Vignoble
Cautzen
Vettinger
Chauten
Ox faux
Setzich
Zetrick
Castelbach
Terre
Bois
Bois
Bois
Bois
Bois
Bois
Terre
Terre
Terre

Montagne et Bois
St. Marc
Ermitage
Bois
Maladerie
Bois
Bois
Terre
Terre
Moselle R.
Terre
Kirick
St. Medar
Arabes
Treves
Amarie
St. Maximin
St. Paulin
St. Mathias
St. Croix
La Chartreuse
Bois
Vignoble
Vignoble
Vignoble
Vignoble
Bois
Bois

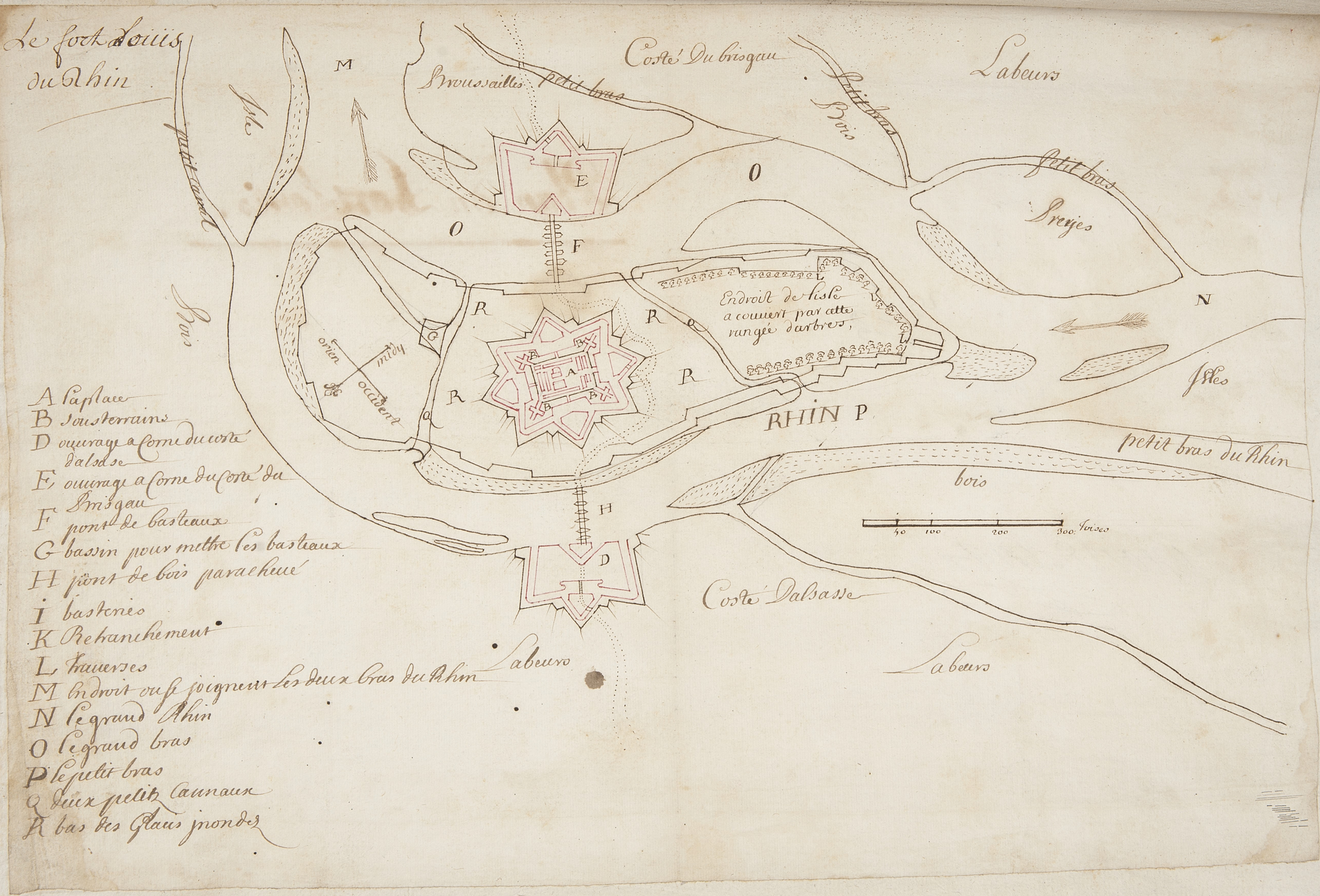
Le fort Louis du Rhin
M
Isle
petit canal
Bras
Broussailles
petit bras
Costé Du brisgau
Bois
Labeurs
petit bras
Preyes
O
O
E
F
R
R
R
R
G
orion
midy
occident
A
B
B
B
B
Endroit de l'isle a couvert par cette rangée darbres,
L
L
N
Isles
RHIN P
petit bras du Rhin
bois
H
D
40
100
200
300. Toises
Costé Dalsasse
Labeurs
Labeurs
A la place
B Sousterrains
D ouvrage a corne du costé dalsace
E ouvrage a corne du costé du Brisgau
F pont de bateaux
G bassin pour mettre les bateaux
H pont de bois paralelle
I bateries
K Retranchement
L traverses
M Endroit ou se joignent les deux bras du Rhin
N le grand Rhin
O le grand bras
P le petit bras
Q deux petits caunaux
R bas des glacis jnondez

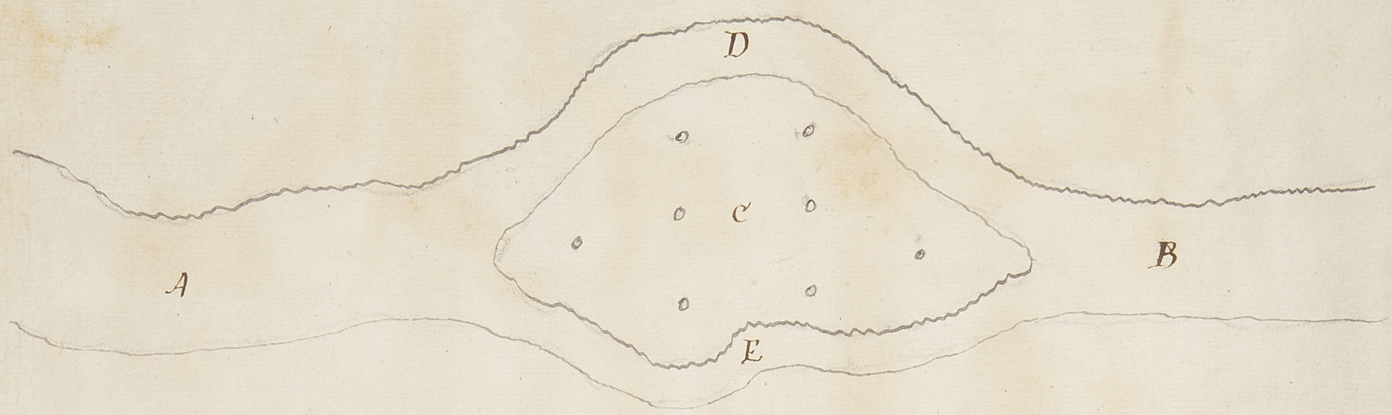
D
C
A
B
E

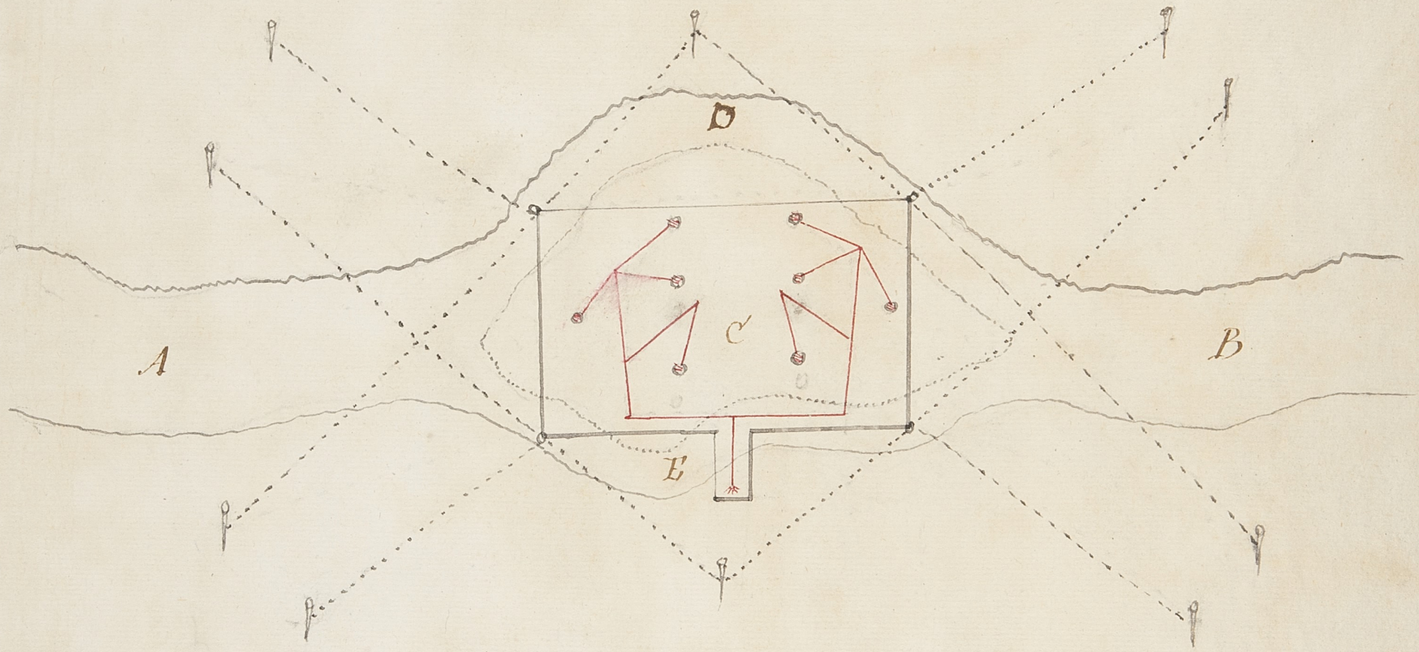
D
C
A
B
E

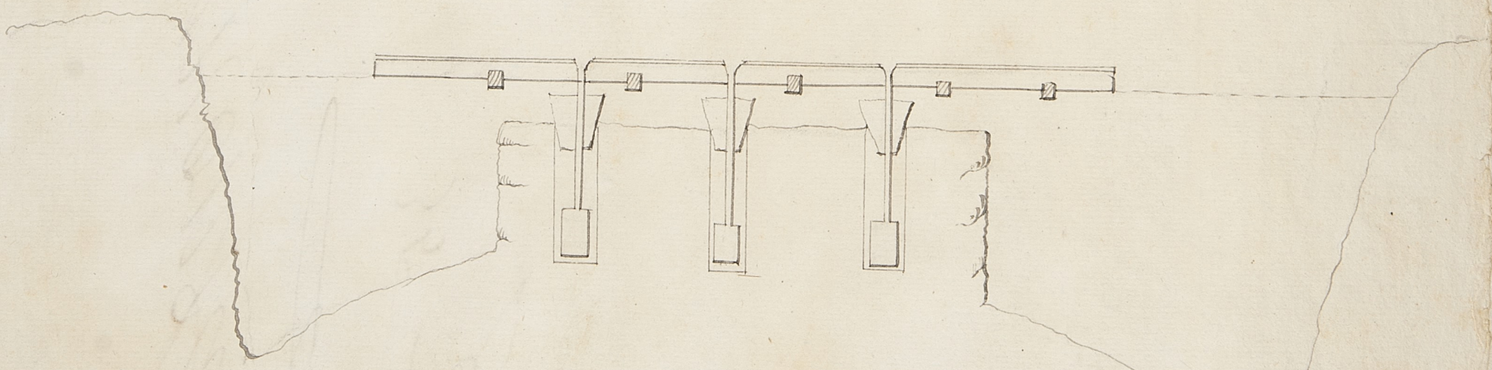

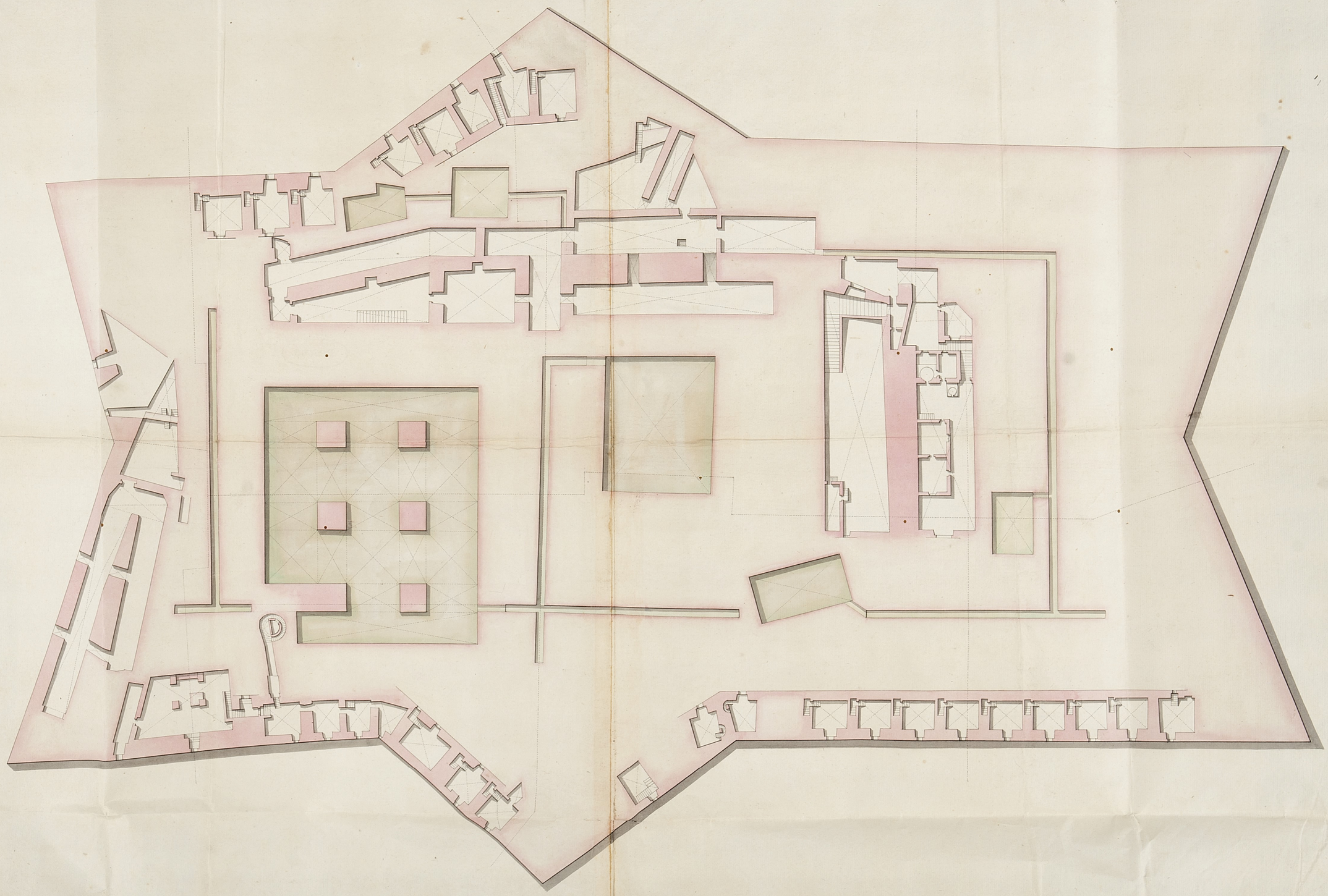

Profil d'un des pavillons de la Malgrange coupé sur sa largeur par la ligne du milieu

Fondau
Porte de Beaumont
10 20 30 40 50 100 150 200 Toises
Vieux Ruisseau
porte de Neurat

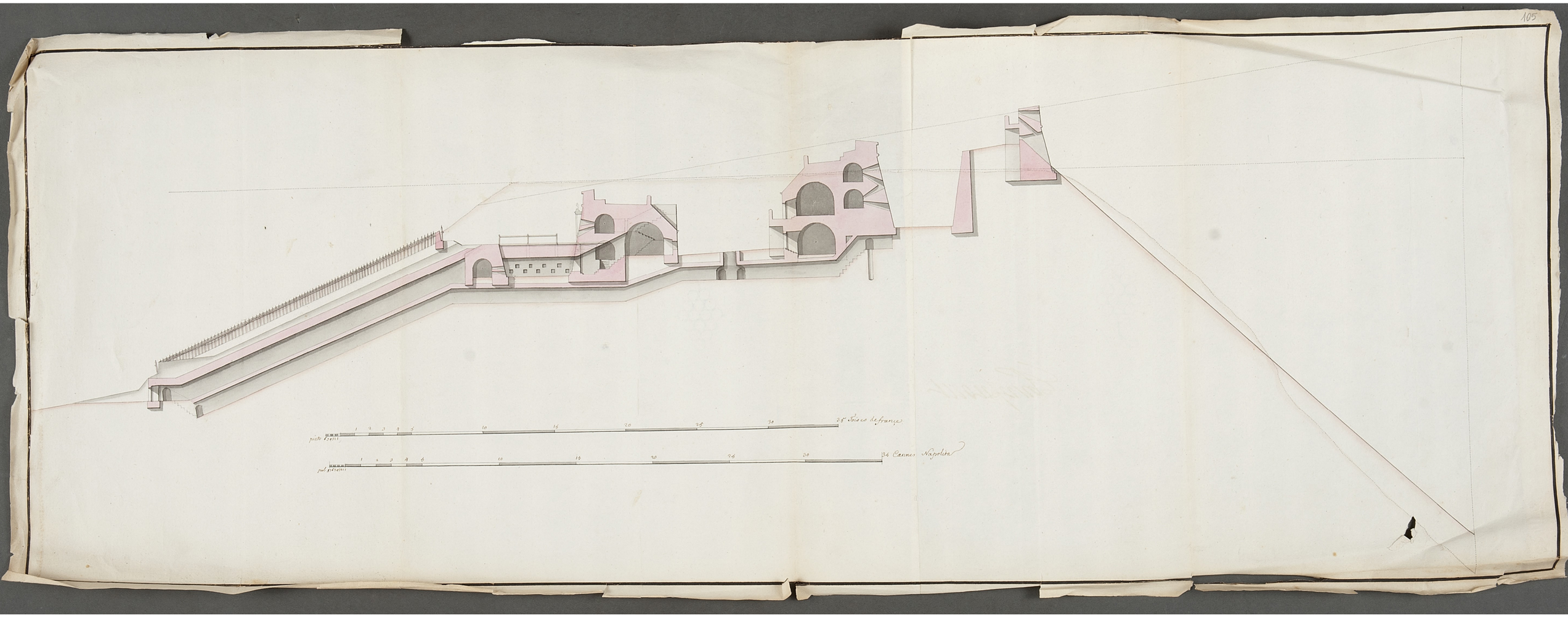
piedi Napoli
1 2 3 4 5 10 15 20 25 30
35 piedi de France
palmi Napoletani
1 2 3 4 5 10 15 20 25 30
34 Cannes Napolitaine


1 2 3 4 5 6 7 8 9 10 11 12 13 14 15 pieds de France
pouces 12. 9. 6. 3.

Plan et profil du pont de Chasté sur Moselle

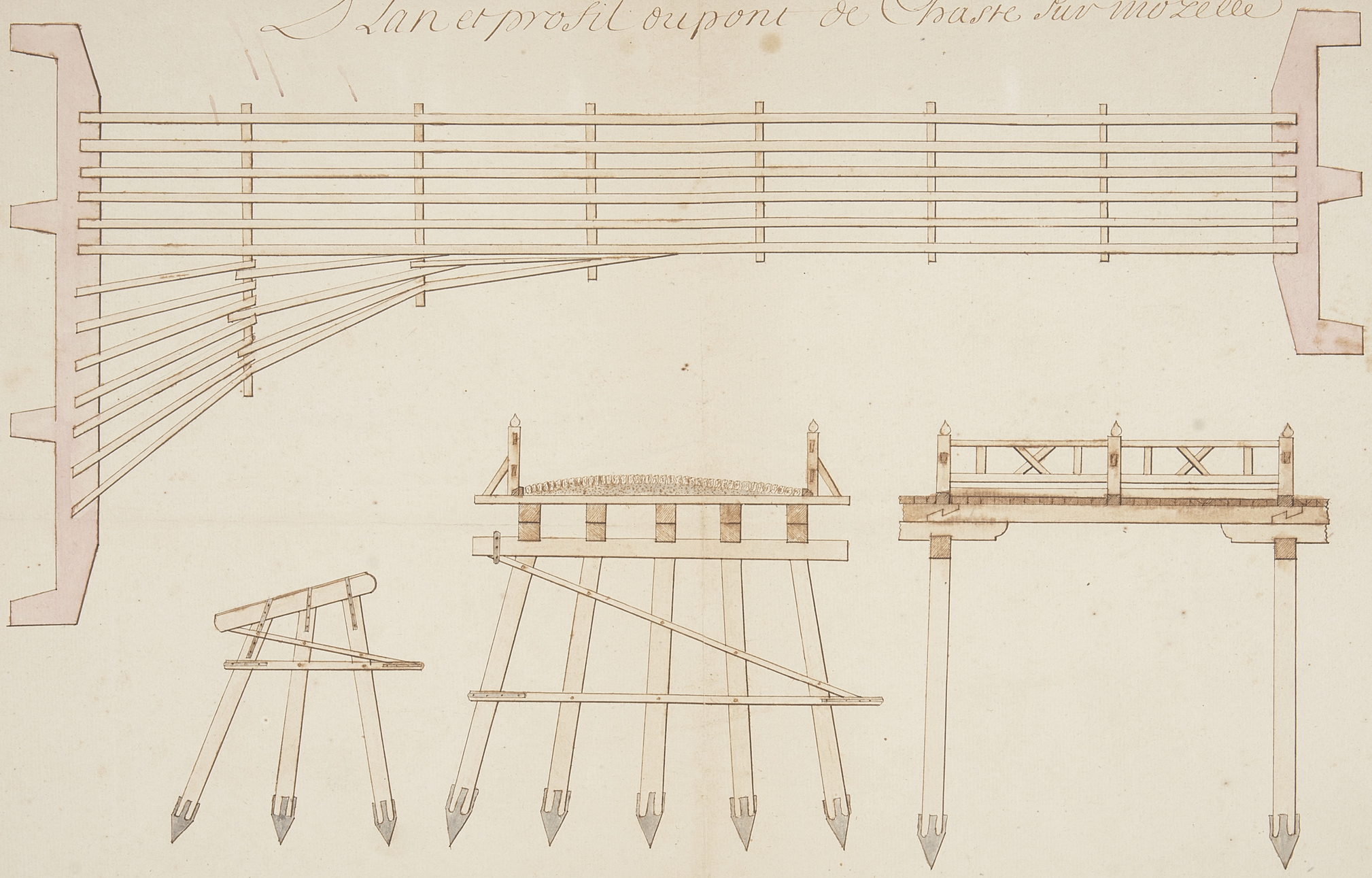

Plan et profil du Trophe de Nanez

plan de la navazeure de la Coiffe

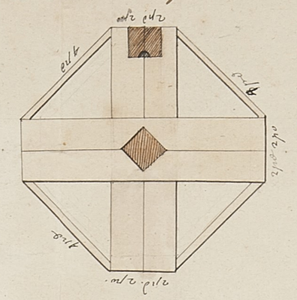

Plan de l'entablement

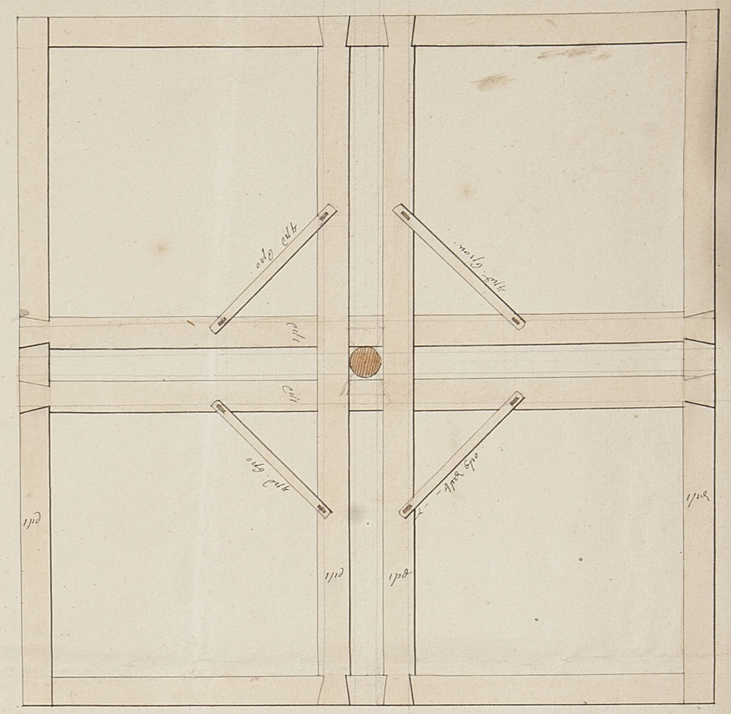

profil de la pieu y accolé

Profil de tout le batiment et de la pieu ou coulle la corde qui enleve les fardeaux



profil qui fait voir comme la corde passe dans l'arbre pour se rouler sur le tour

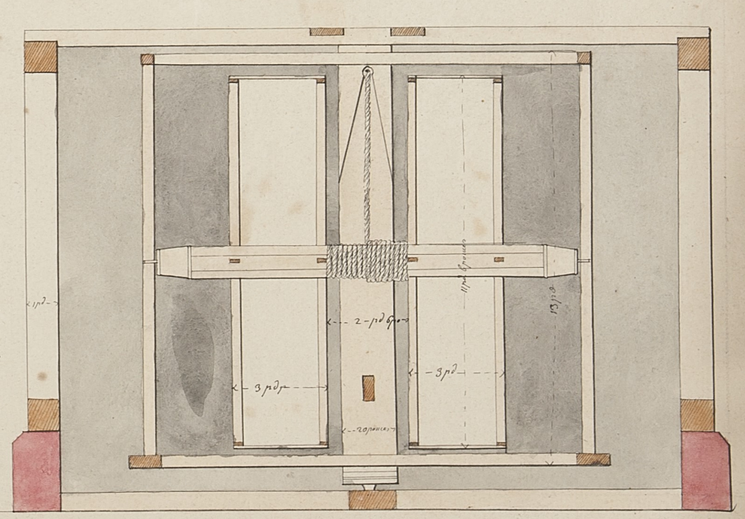

Plan du Rez de chaussée



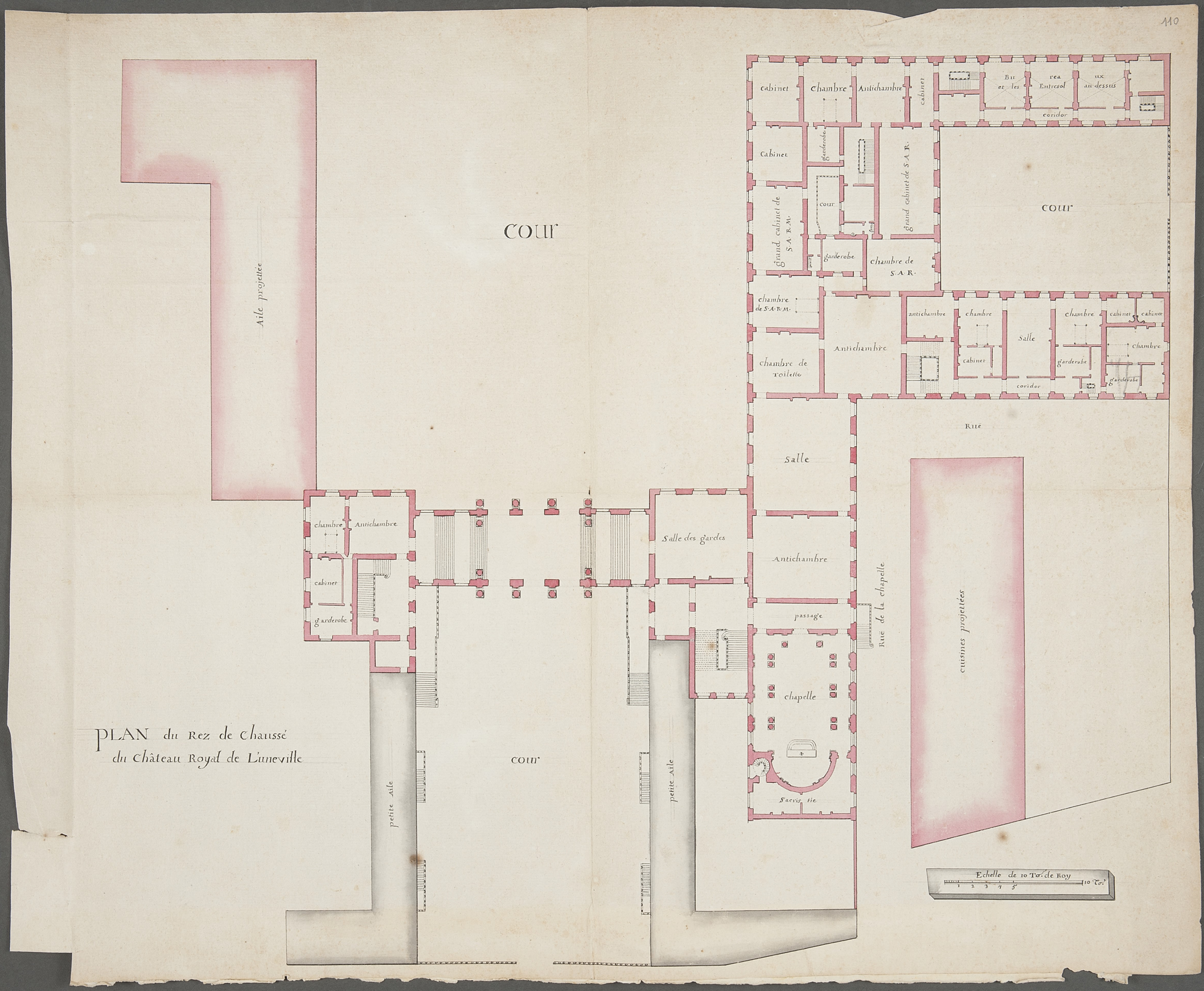
PLAN du Rez de Chaussé
du Château Royal de Luneville
Aile projettée
COUR
cabinet
Chambre
Antichambre
cabinet
Bu
et les
rea
Entresol
ux
au dessus
coridor
Cabinet
garderobe
grand cabinet de S.A.R.
grand cabinet de S.A.R.M.
cour
garderobe
chambre de S.A.R.
COUR
chambre de S.A.R.M.
antichambre
chambre
Salle
chambre
cabinet
cabinet
chambre de toilette
Antichambre
cabinet
garderobe
chambre
garderobe
coridor
Rue
Salle
chambre
Antichambre
Salle des gardes
Antichambre
cabinet
garderobe
passage
Rue de la chapelle
chapelle
Sacristie
cuisines projettées
petite Aile
COUR
petite Aile
Echelle de 10 Toises de Roy
1 2 3 4 5 10 Toises

bassecule pour lever les pierres d'un batiment

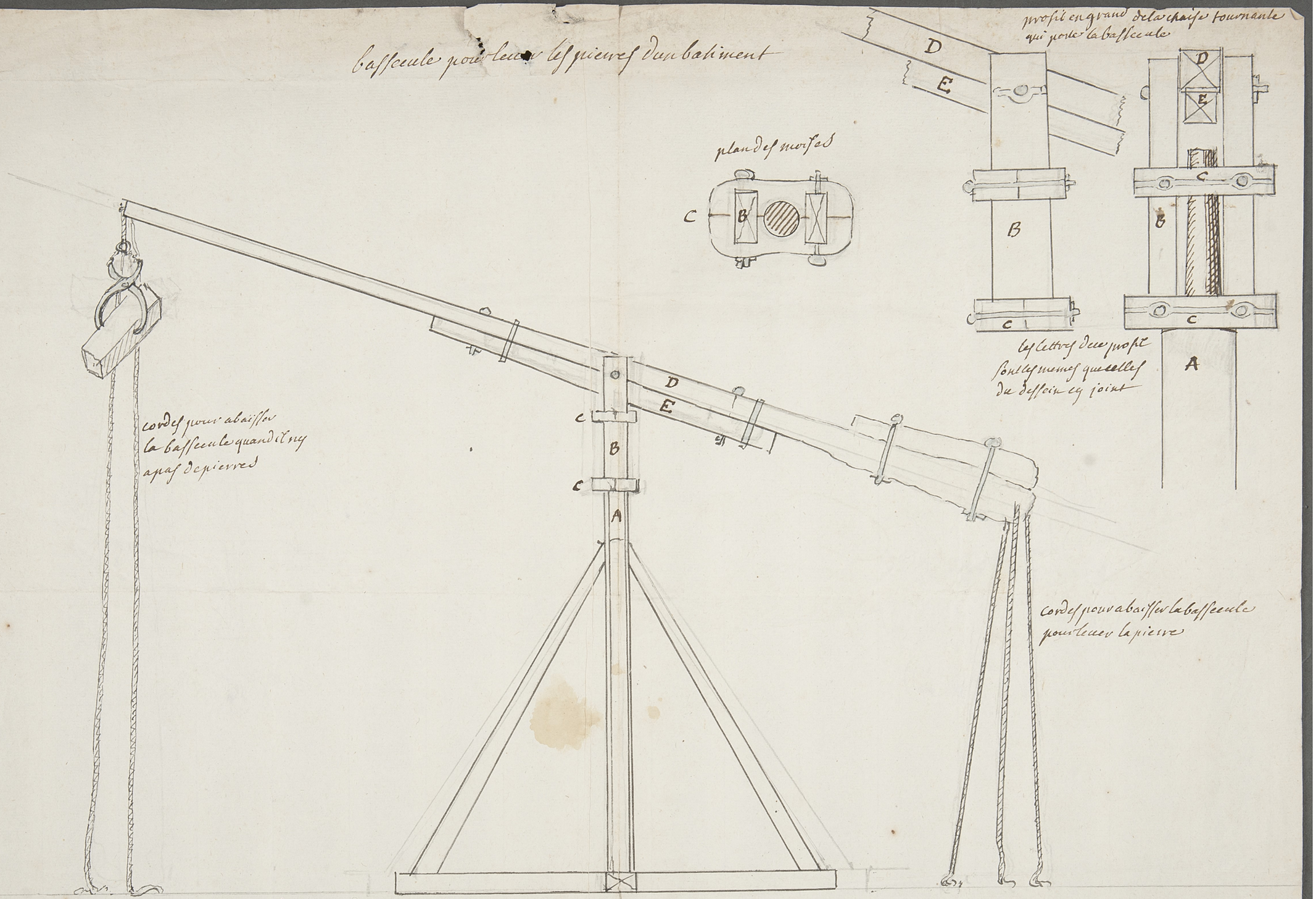

le bas de cette bascule est stable par le bas comme le pied d'une grue
et la chaise qui est au haut et qui porte la bassecule tourne pour poser les pierres
ou l'on veut sur le batiment. la bassecule peut avoir 7 a 8 toises de longueur
et il faut que la culasse soit pesante de 200 livres plus que la volee
ce qui sert a lever plus facilement le fardeau
le service de cette machine est fort prompt

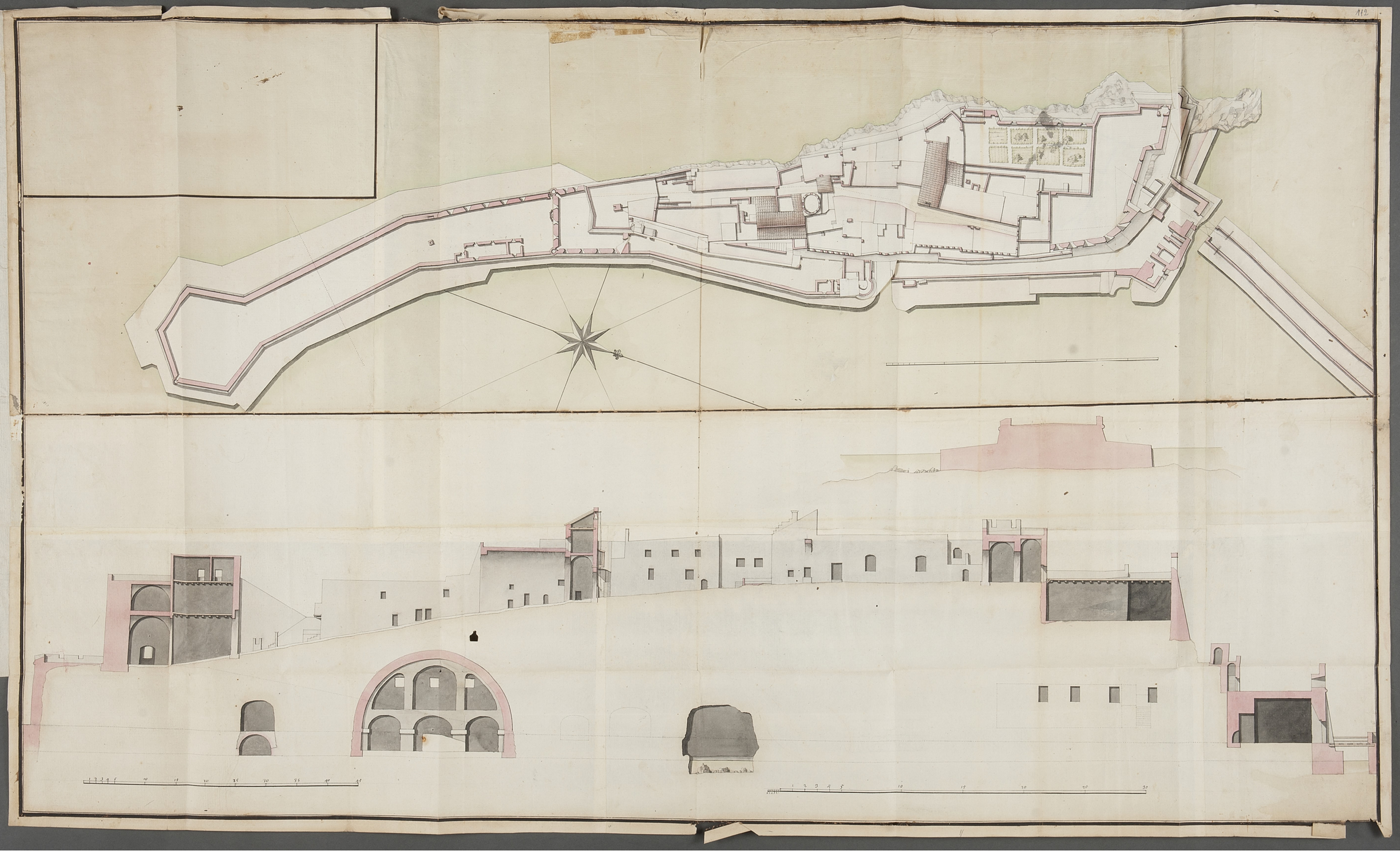

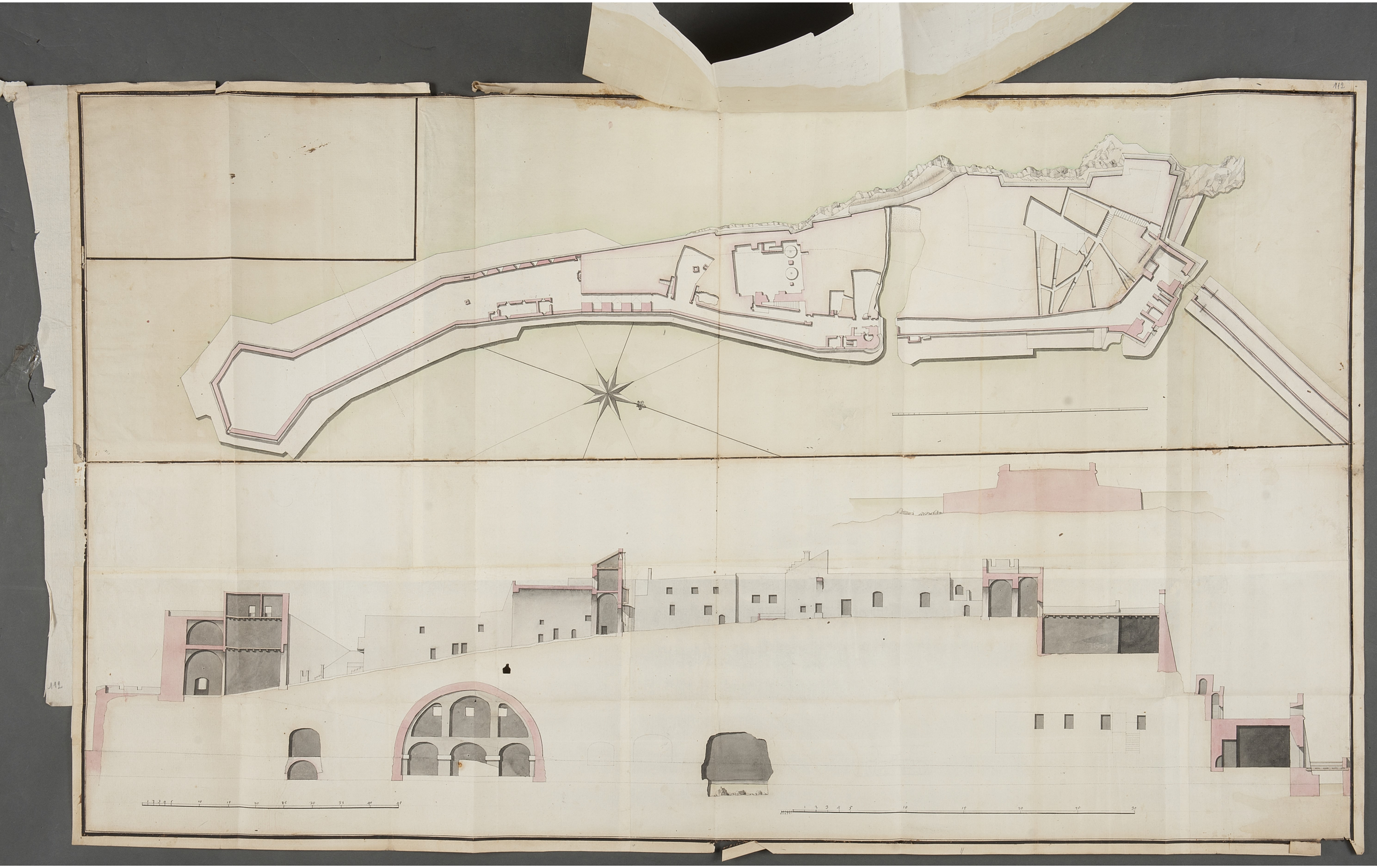

Pont de Soulosse
1713

Bout de plan et profils du pont de Charpente en coupe proposé de faire dans le Village de Soulosse sur la riuiere de Vey

Plan d'une partie dud.t pont.

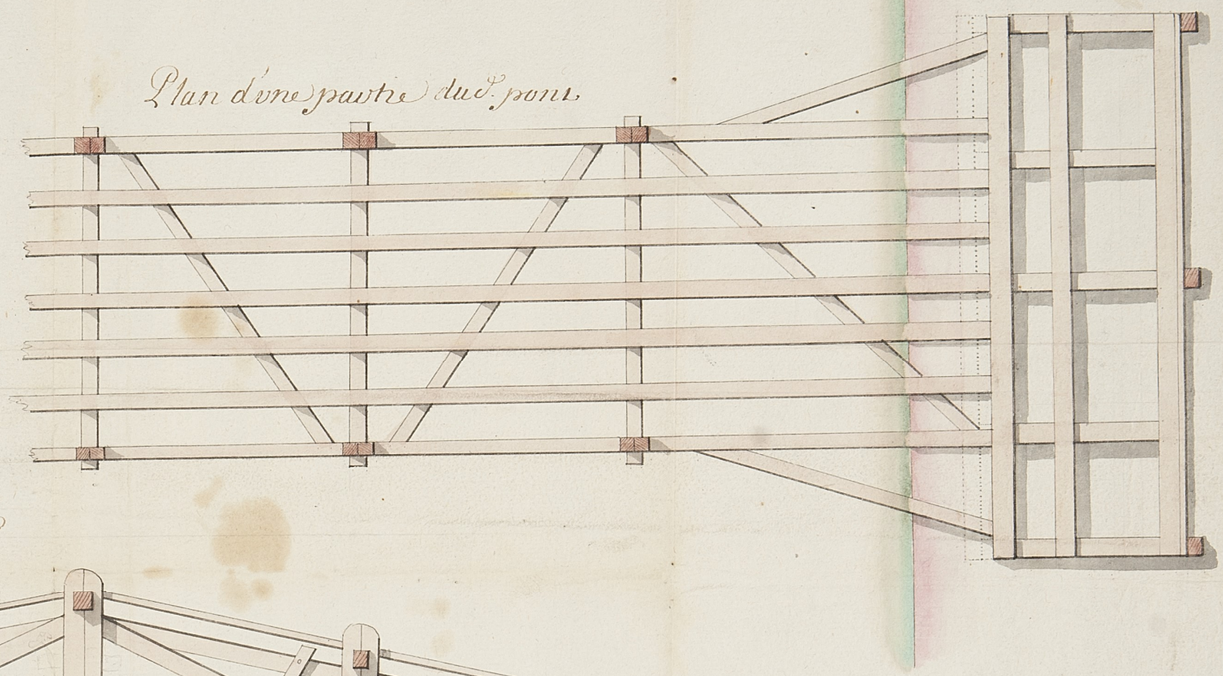

Plan de l'assemblage des longerons dans leurs joints



Veüe dudit Pont par le costé

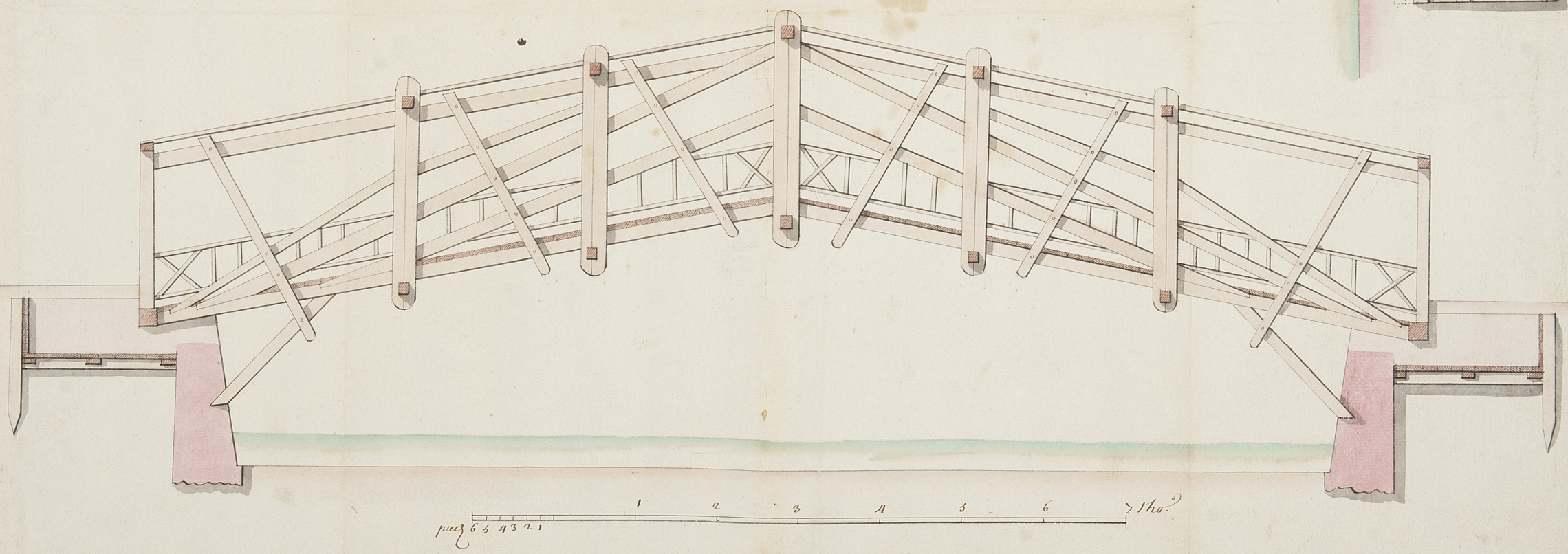

113

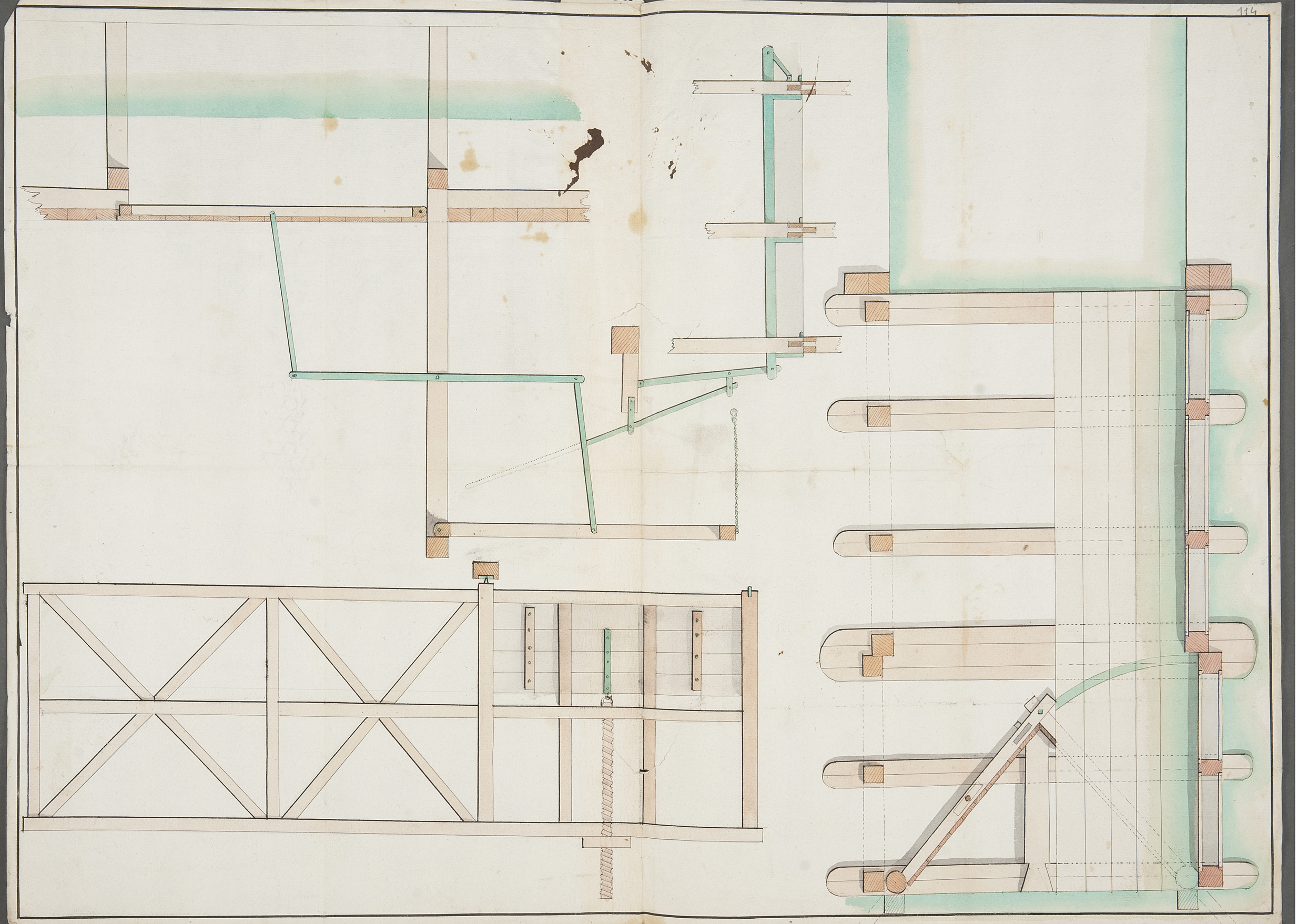

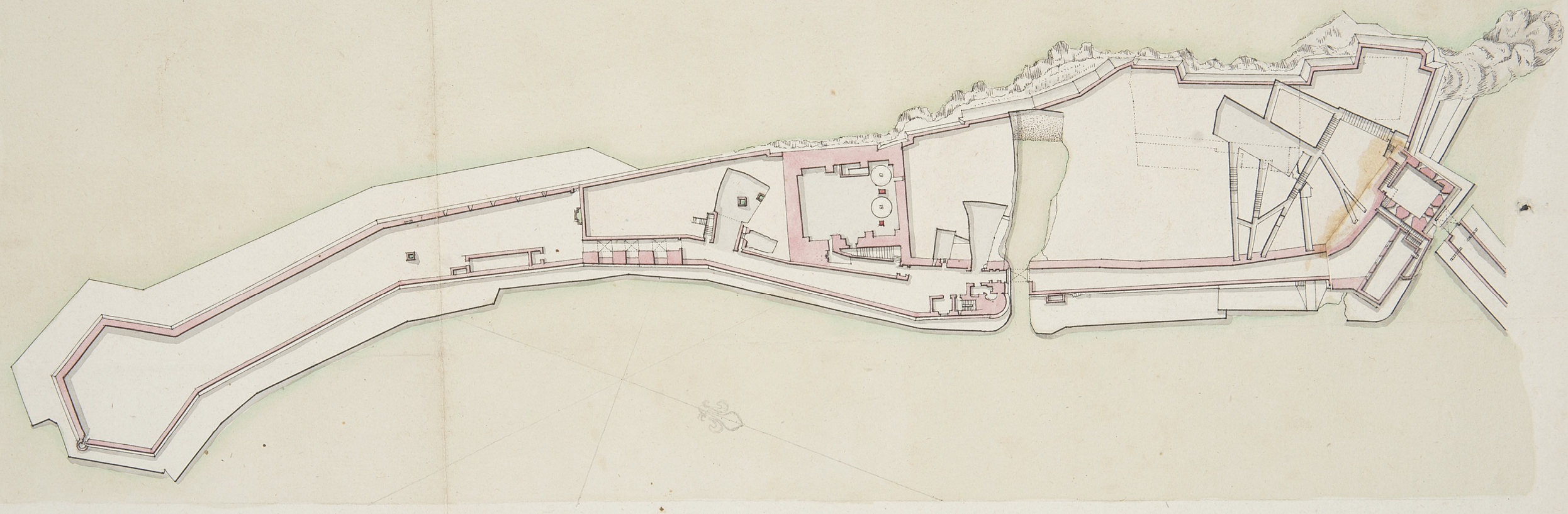


1 2 3 4 5 6 pieds.
1 2 3 4 5 6 7 8 9 10 Toises


1 2 3 4 5 6 7 8 9 10 11 12 13 14 15 Toises
1 2 3 4 5 Toises

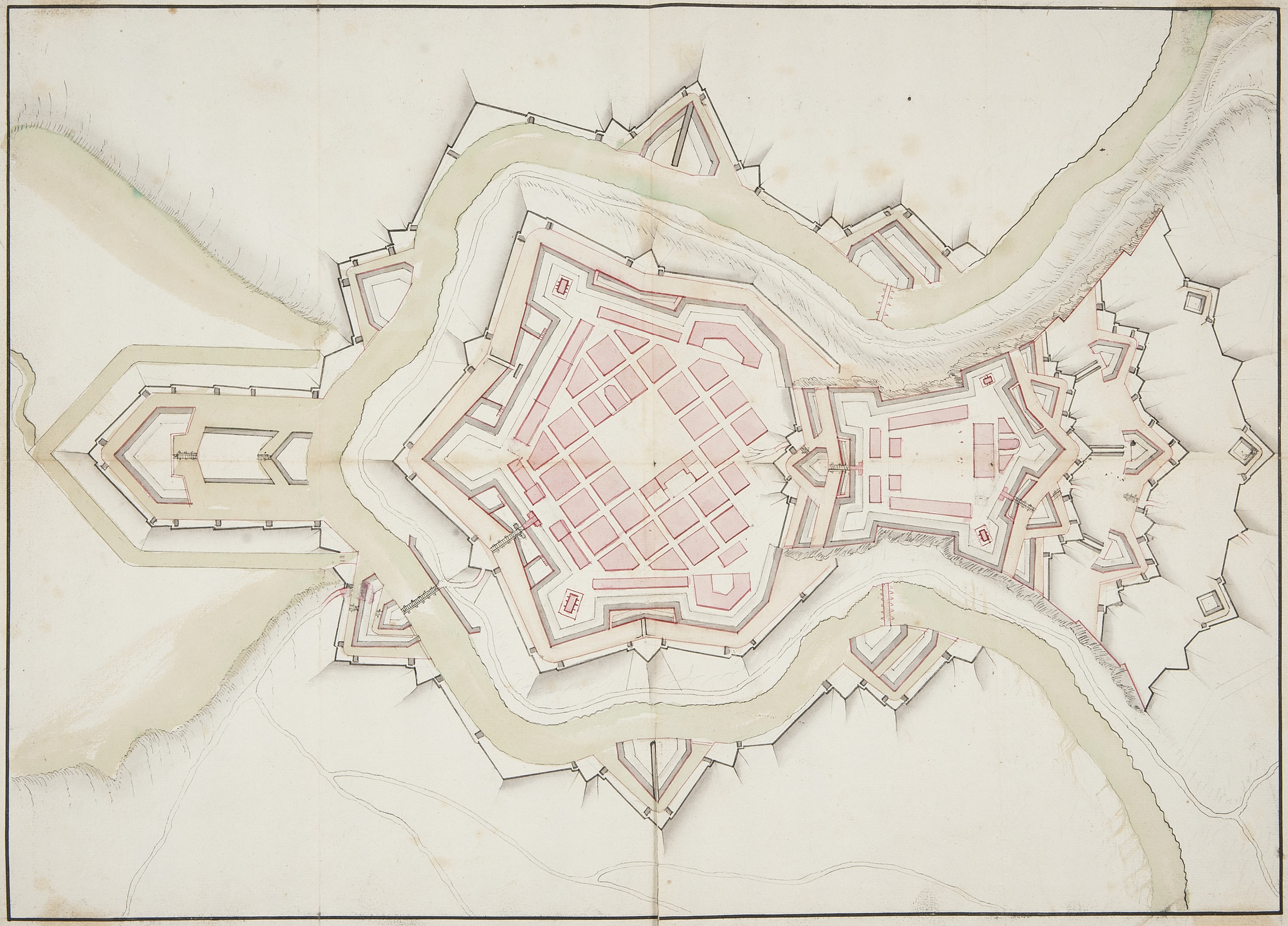

448

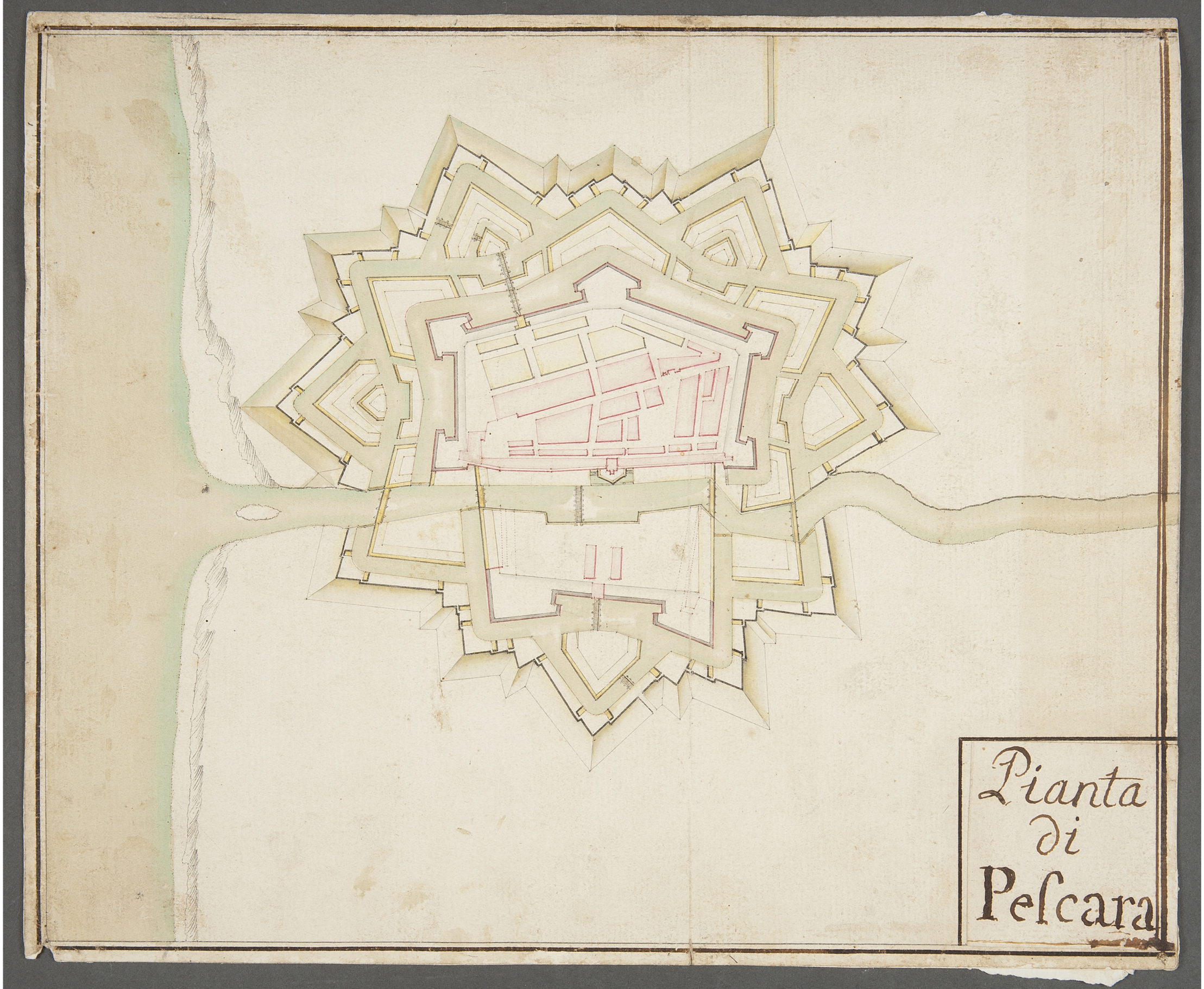
Pianta
di
Pescara

Cinquième

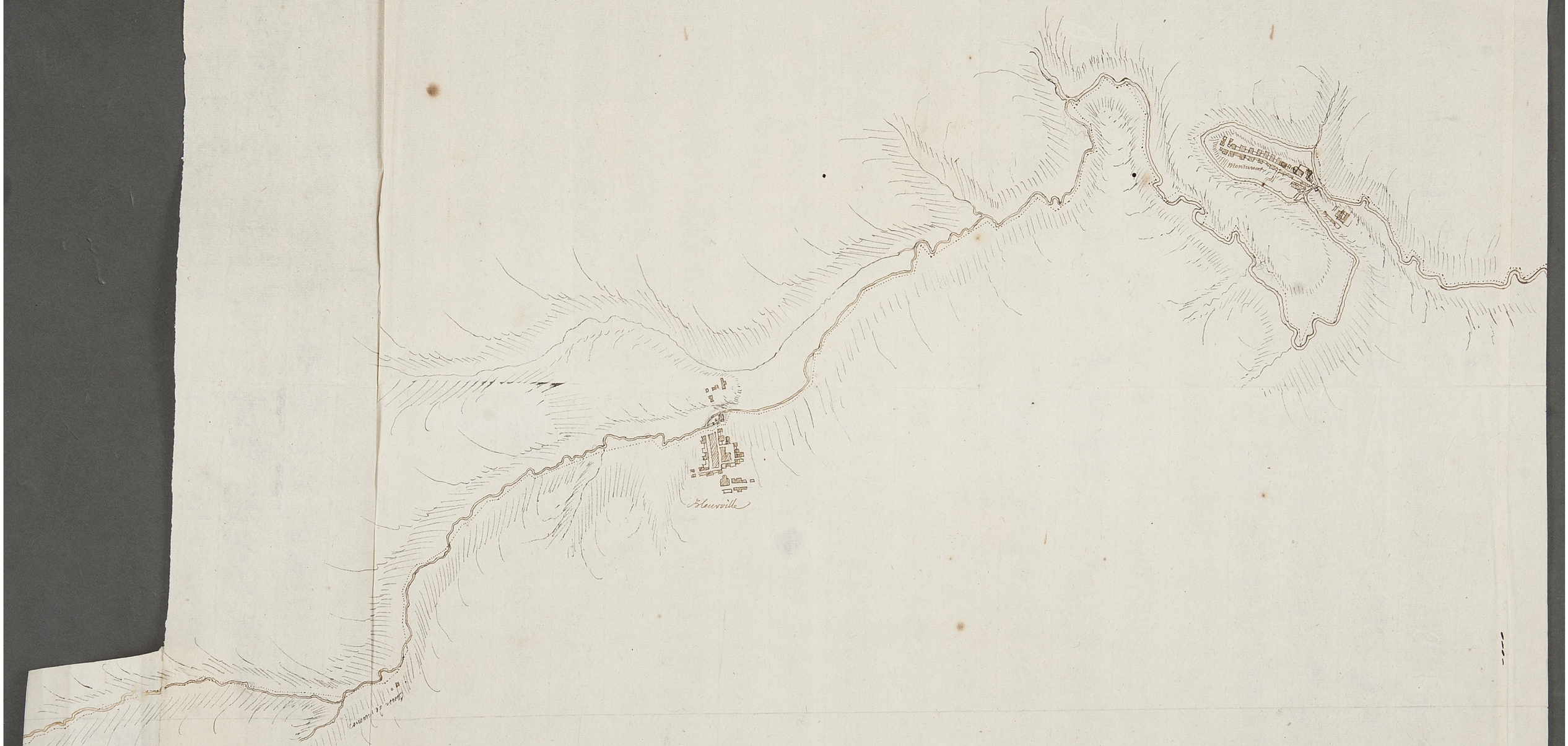

C
D
E
F
G
H
I
K
L
M
Eschelle pour les longueurs
5. 10. 20. 30. 40. 50 Toises
Eschelle pour les haut.s
1. 2. 3. 4. 5. 6. 7. 8. 9. 10. 20 Toises

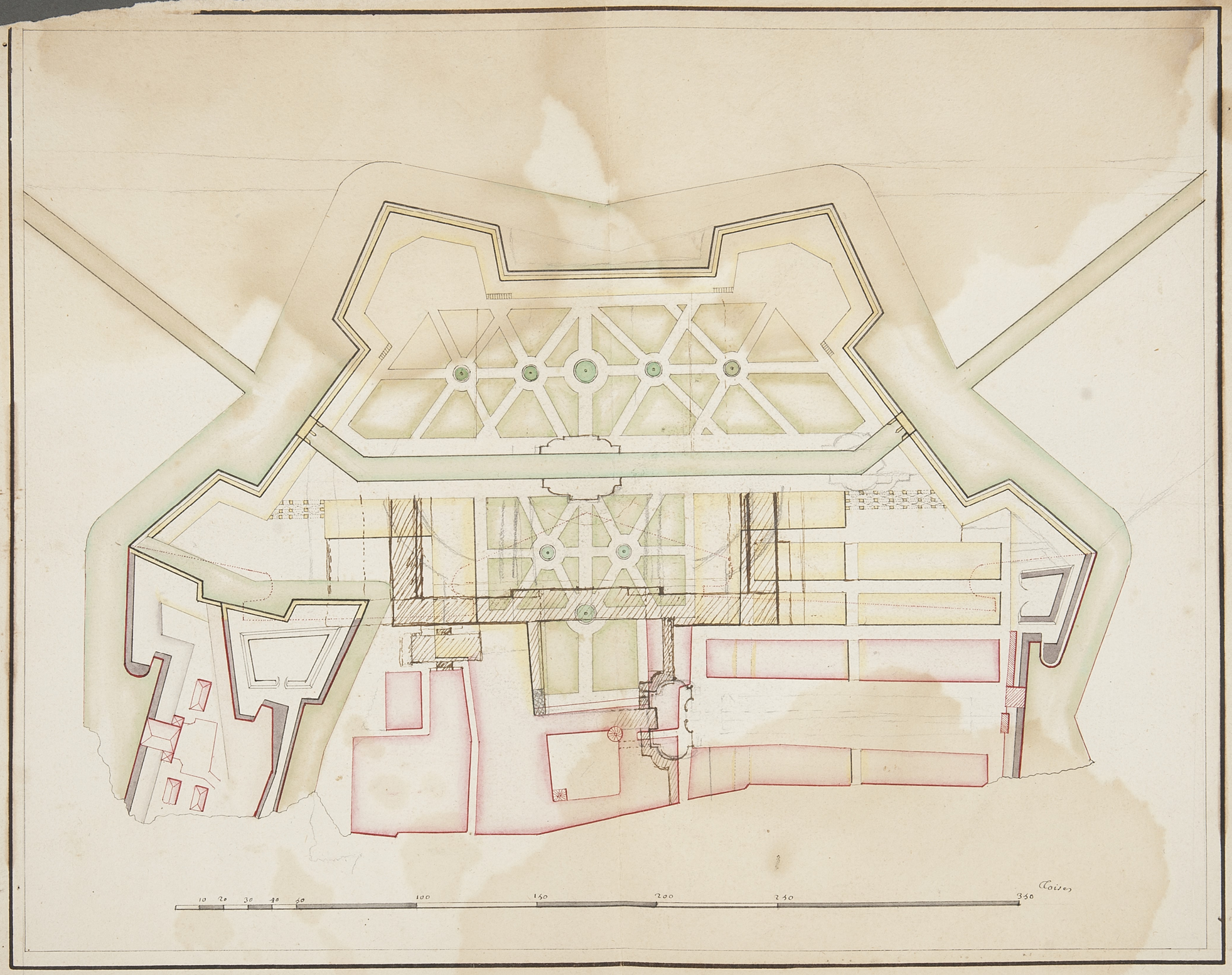
10 20 30 40 50 100 150 200 250 350
Toises

Table des Logemens Contenu
au Plan du Premier Estage

A Dorchin valet de pied de S. A. R.
B. hault Champagne
C Vallie Sculpteur
D. fauconniers
E. Mr. le C. de martignie
F Mr. le C. Dubautois
G. Mr. le C. de vierme
H. Logement pour des suisses
J. Mr. le C. de Gallot
L. Mr. le C. Desarmois
M Dom Gaspard
N Mr. Leuerie La seufue
O Mr. Le B. Chaque
P Suisses
Q Gardes Corps Et Cheuaux Legers
R. Esquipage de La Fennerie

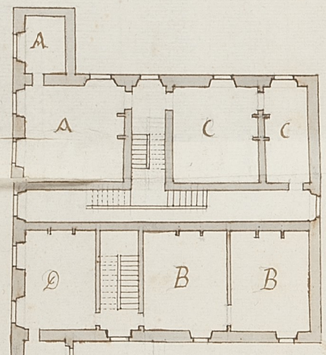

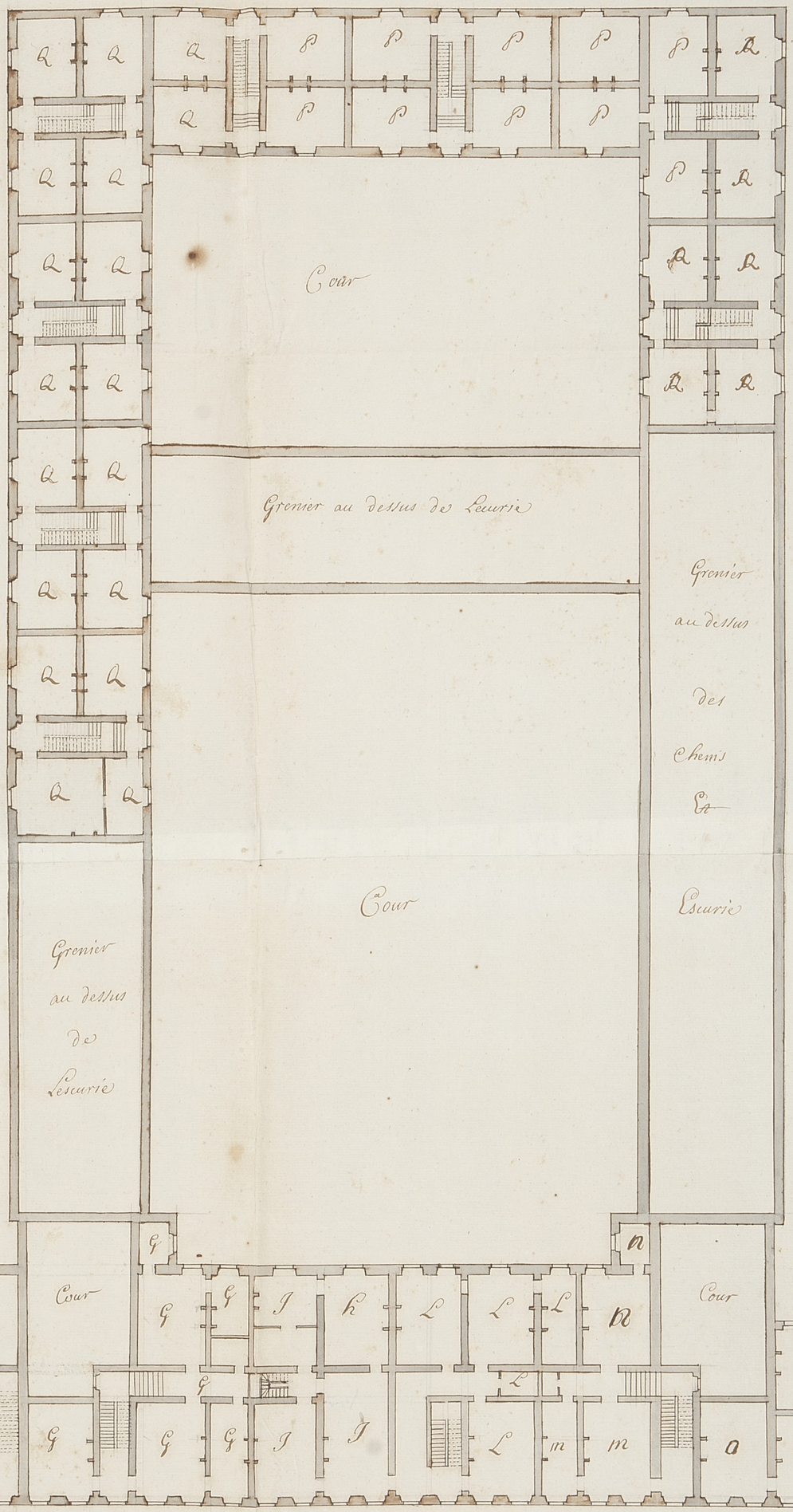

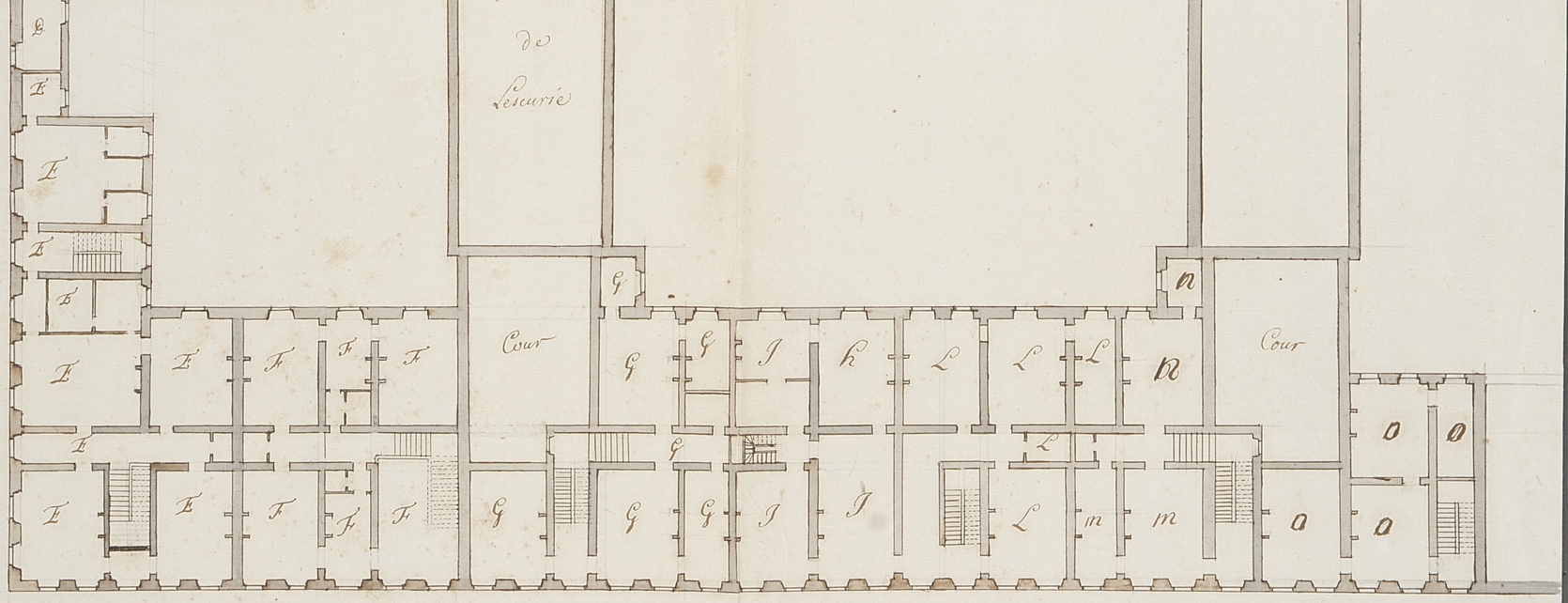

Place St. Leopold

Plan du premier Estage

1 2 3 4 5 10 15 20 Toise

Deuxesme
Aigneville
Boiteville
Removille
Gnd Ecourt
Fouquy
Mesnil sur ver
Balleville
Bicourt

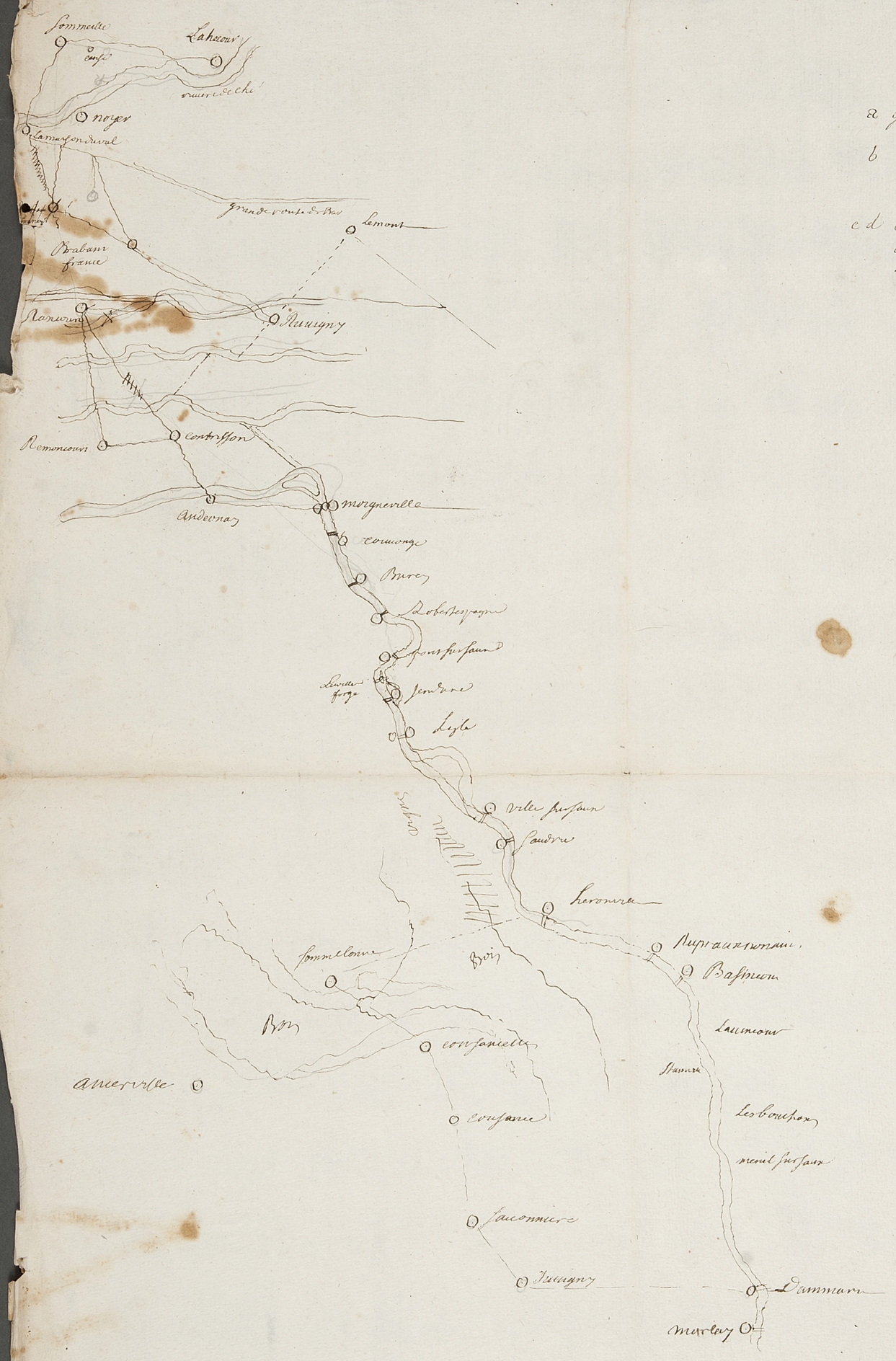

a^e feuille

a Grande Route de Bar a Chalons passant pres de Lemont

b Terrain parvalongueur gratté de fumaise a cupon de fumorge sans aller a anderna et morgneville

c d Canal actif qu'on pourra faire dans la prairie ou coule la riuiere d'Orne pour barrer les reseruoir d'Erbrard dans lequel fossé on tendra bouyons d'eau par le moyen de la riuiere

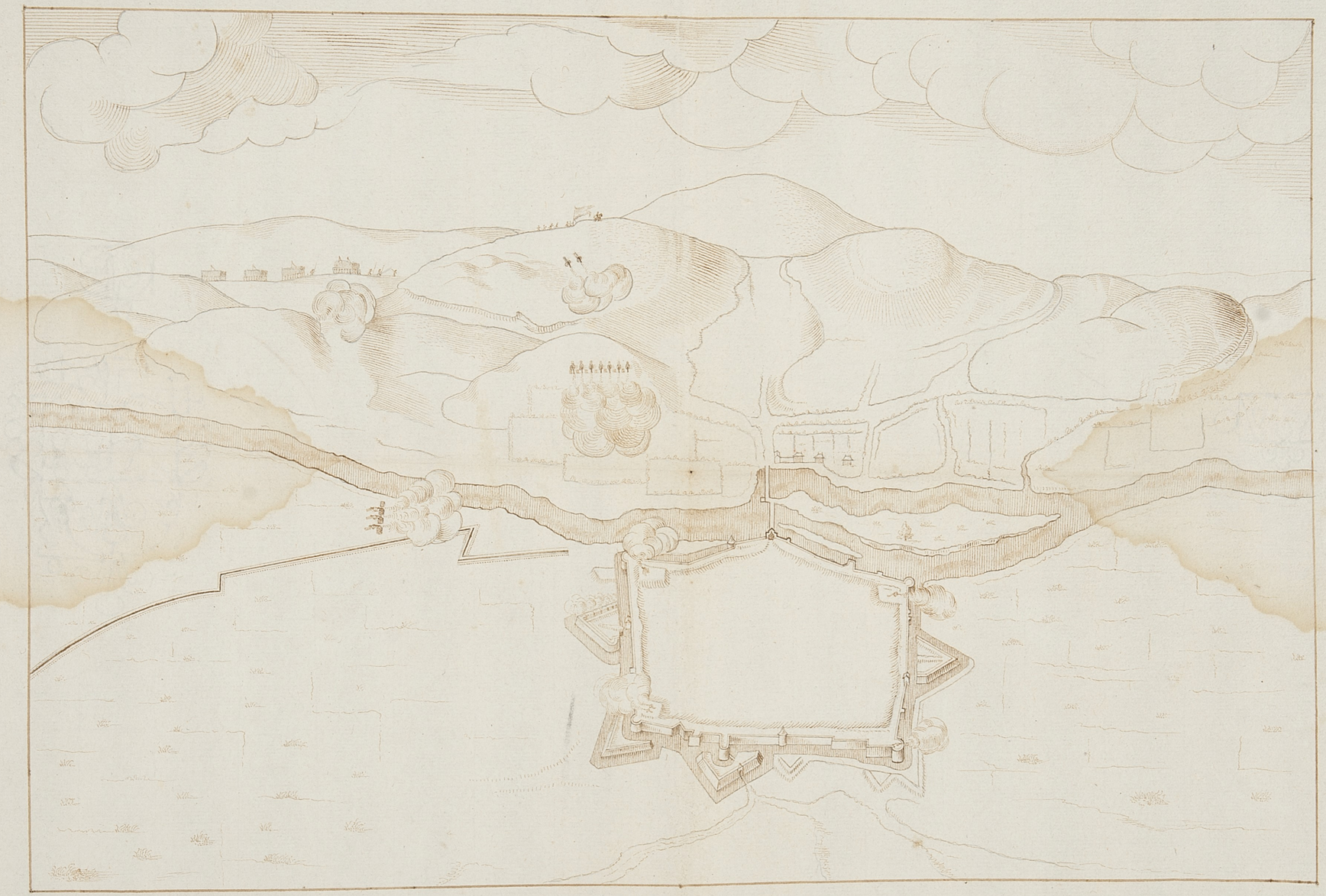

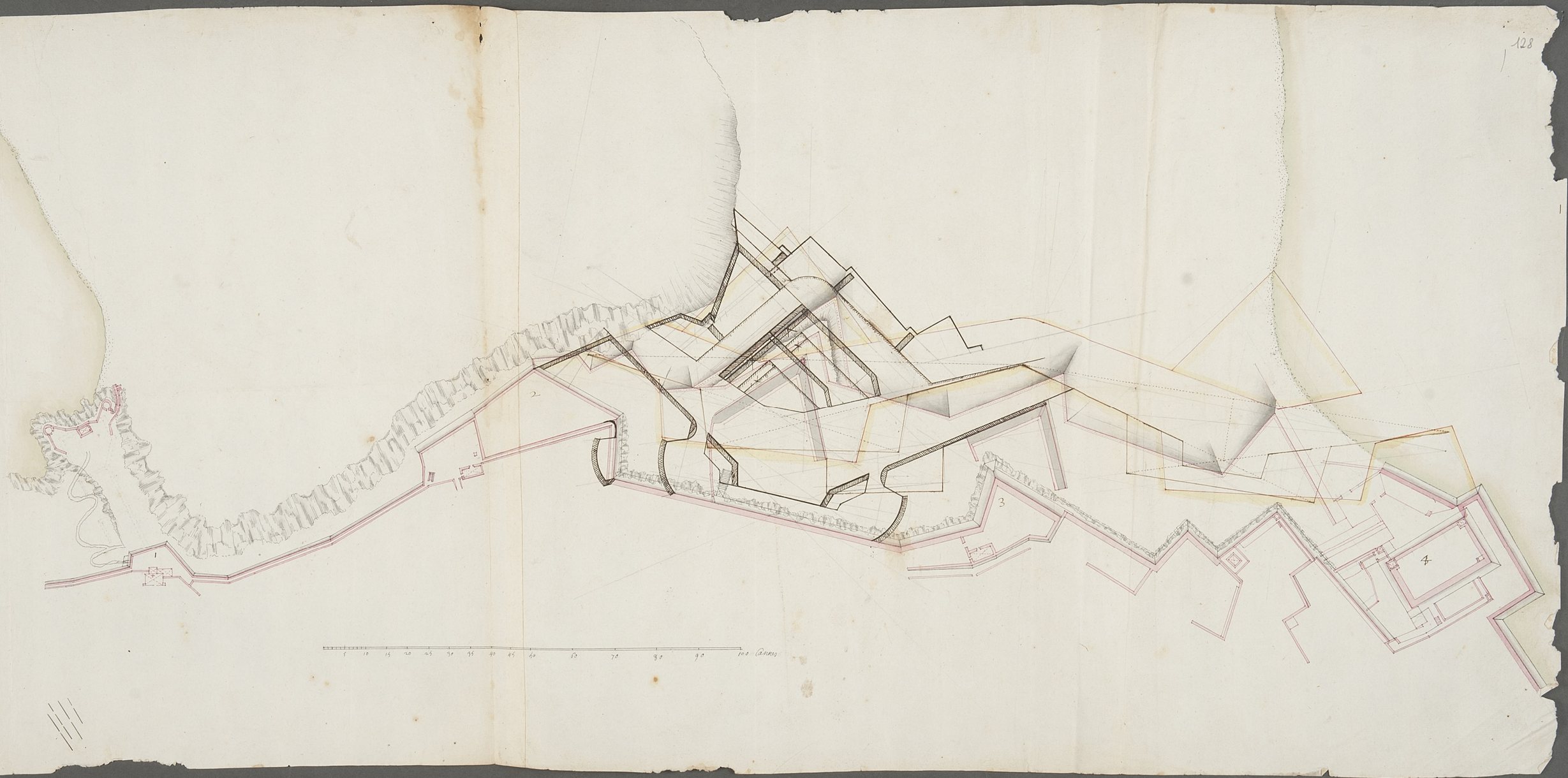
1
2
3
4
5 10 15 20 25 30 35 40 45 50 60 70 80 90 100 Canas

Lyange
Ruyn
Laroche
Manonchamp
Longchamp
Bedeup
Le Lizeyze
Le Mollon
Fresse
St Maurice
Valdajo
Perval
abbe
Le Grand Vallon
Chaux
Ramonchamp
Pontarlier
Pontem omnis
mm
m m
m m
m m

Plan du contour de la Ville de Luneuille
1713
10 20 30 40 50 Toises
Veneric
barriere
Rüe d'Adam
fouriere
Porte d'Allemagne
barriere des capucins
Vesoude Riuiere
Chasteau
barriere
porte
Porte
Porte
Porte
Porte
mur de Ville demoly
chanoines reguliers
Porte Joly
Les Carmes
Place St. Leopold
barriere
fauxbourg
Tour blanche
Porte
Porte
Menagerie

CHASTILLON sur Saone
Y
Boulsercaucourt
Grignoncourt
Lironcourt
X
COMTE
131

Sixiesme
Maruaux
Monrsauillon
la Saone
TERRAIN DE COM
Gaudoncourt
Fignevelle
TERRAIN DE COMTE
le chateau
les Jacobins
Thon la grande
St Julien
Thon la petite
4
V
V
6

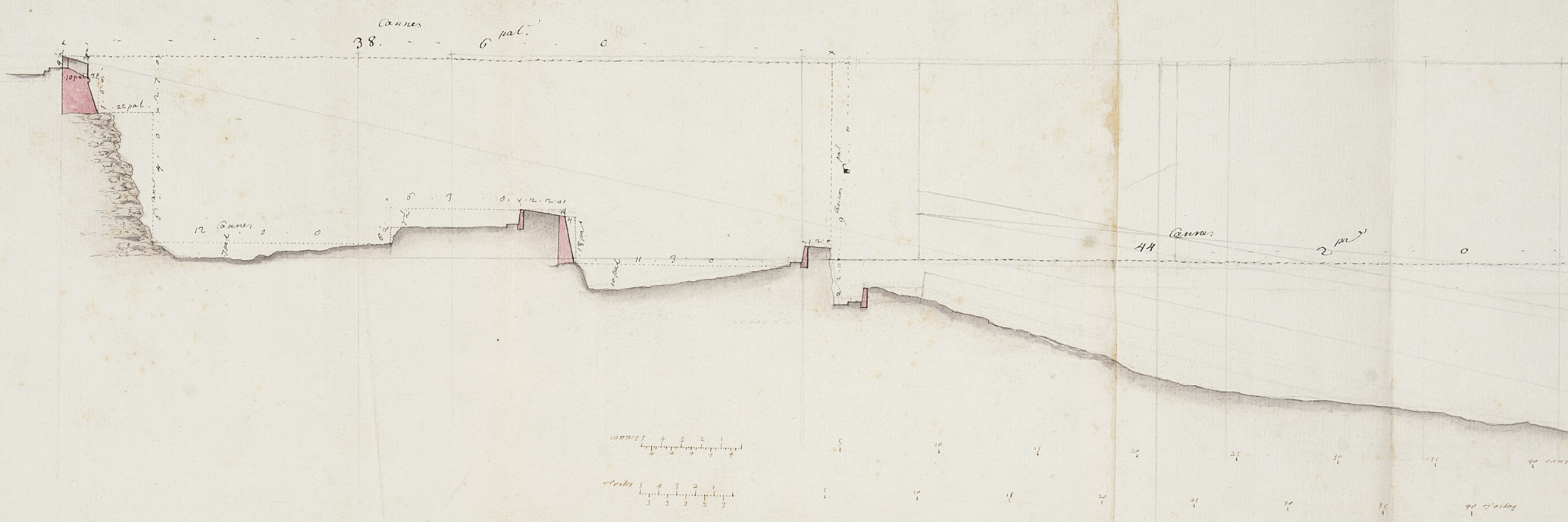
cannes
38.
6 pal.
0
10 pal.
22 pal.
12 cannes
44 cannes
2 pal.
cannes
toises


2 pies
0
Canas
8
0
0
Canas de pulg
8
0
4p canas
4p varas


140 Cannes
6 palmes
0
Cal
4
0



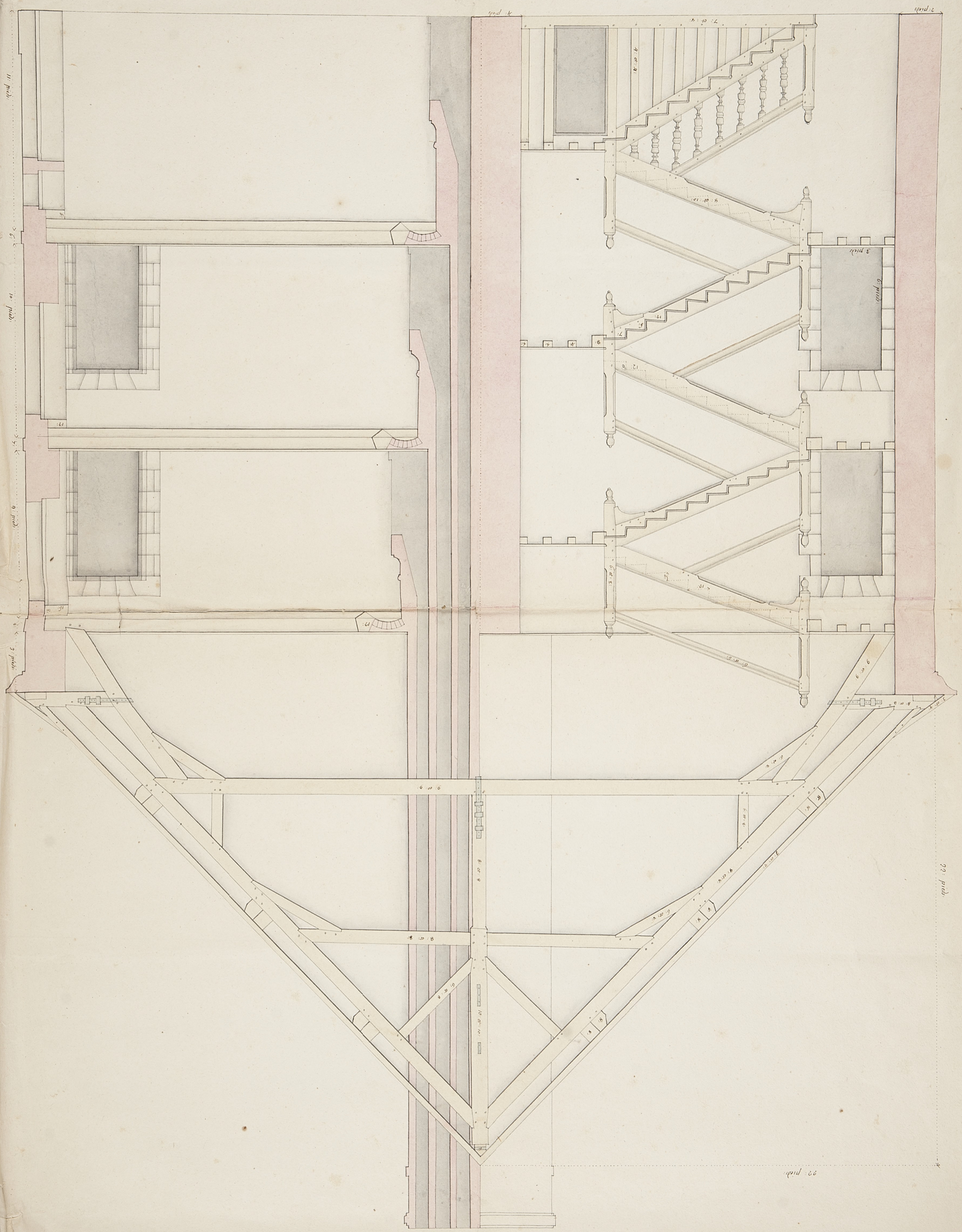
3 pieds
4 pieds
3 pieds
6 pieds
9 pieds
12 pieds
15 pieds
18 pieds
21 pieds
24 pieds
27 pieds
30 pieds
33 pieds
36 pieds
39 pieds
42 pieds
45 pieds
48 pieds
51 pieds
54 pieds
57 pieds
60 pieds

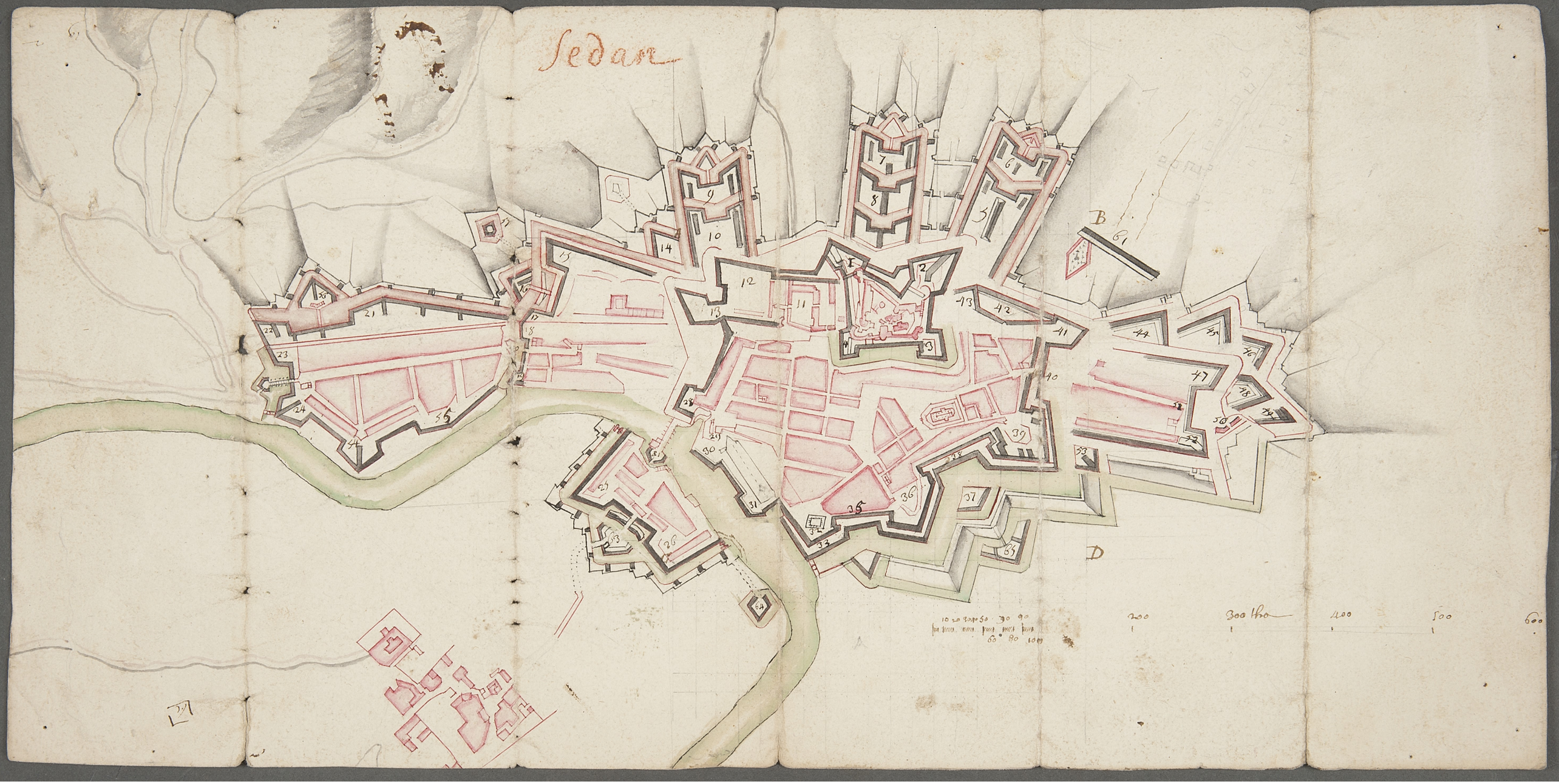
Sedan
B
D
200
300 Tha
400
500
600

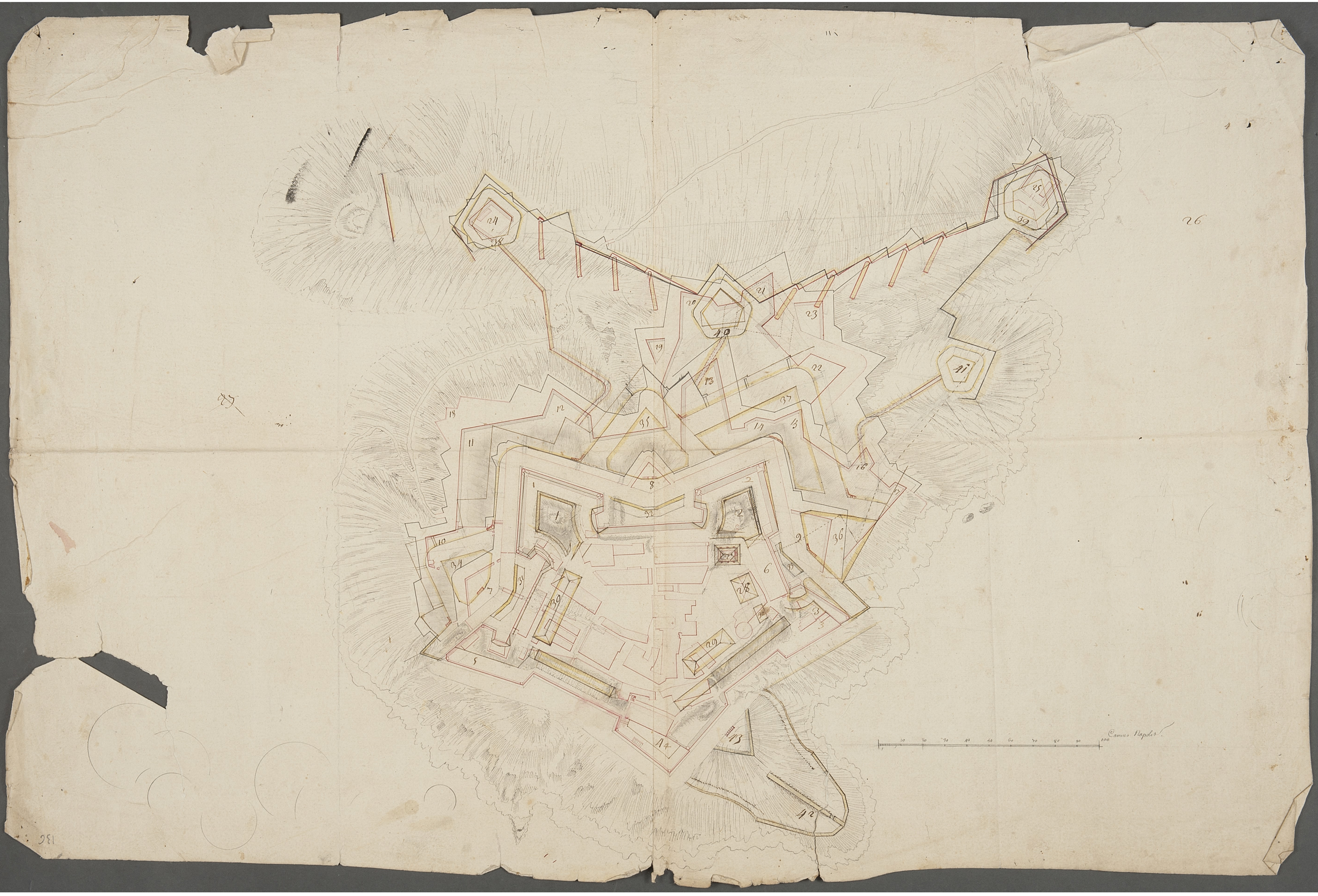
Cannes Napolet.

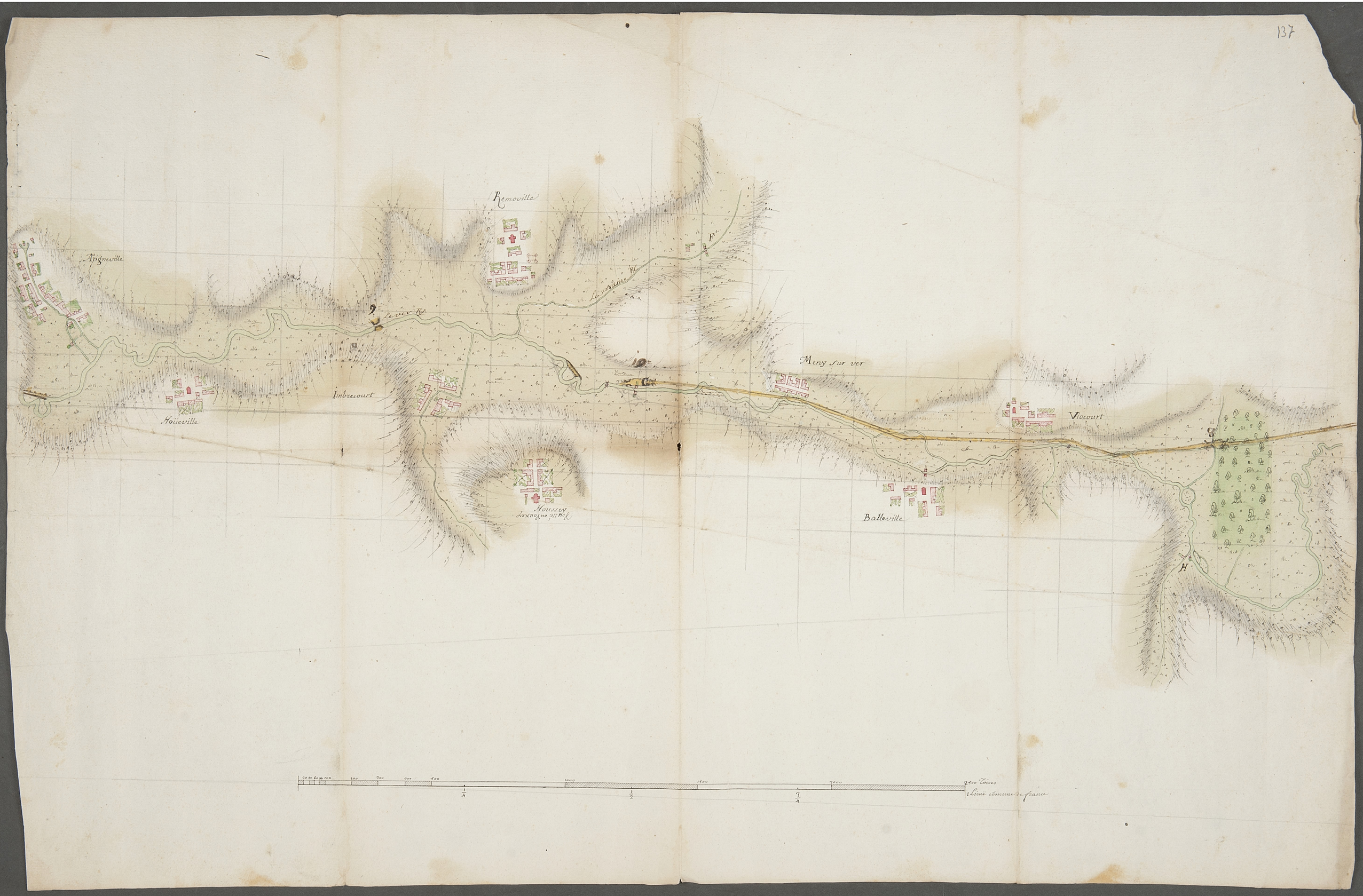
Removille
Aigneville
Le ver R.
Le Vivier R.
F.
Meny sur ver
Imbrecourt
Holleville
Viocourt
Houssen
Batteville
H
1/4
1/2
3/4
1 Lieue commune de France

CARTE

Du cours de la Meuse Depuis Maxey sous Brixey jusqu'à Void; avec tous les lieux qui y sont situez et les anciens Camps de Monsieur de Catinat

Echelle d'une lieue

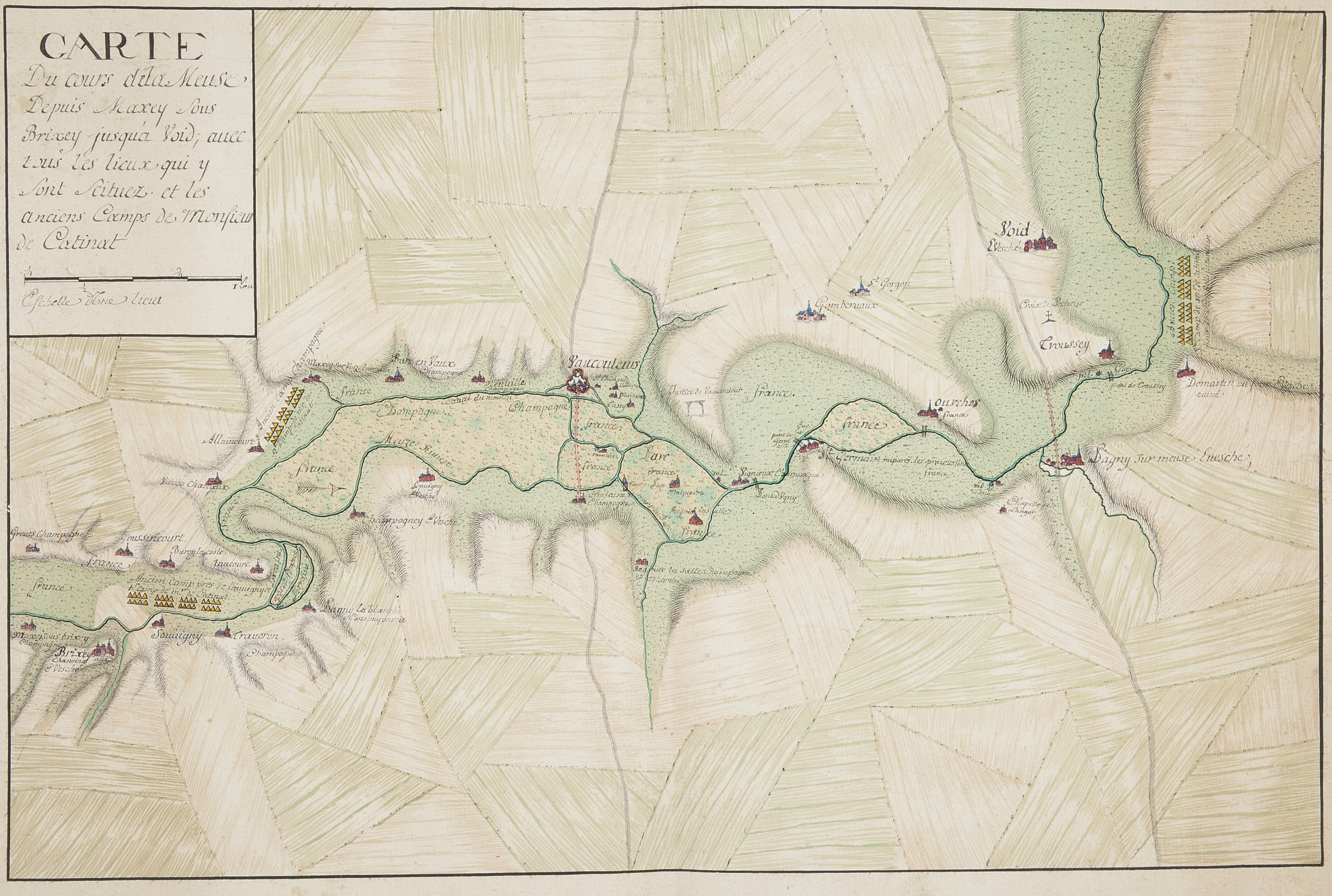

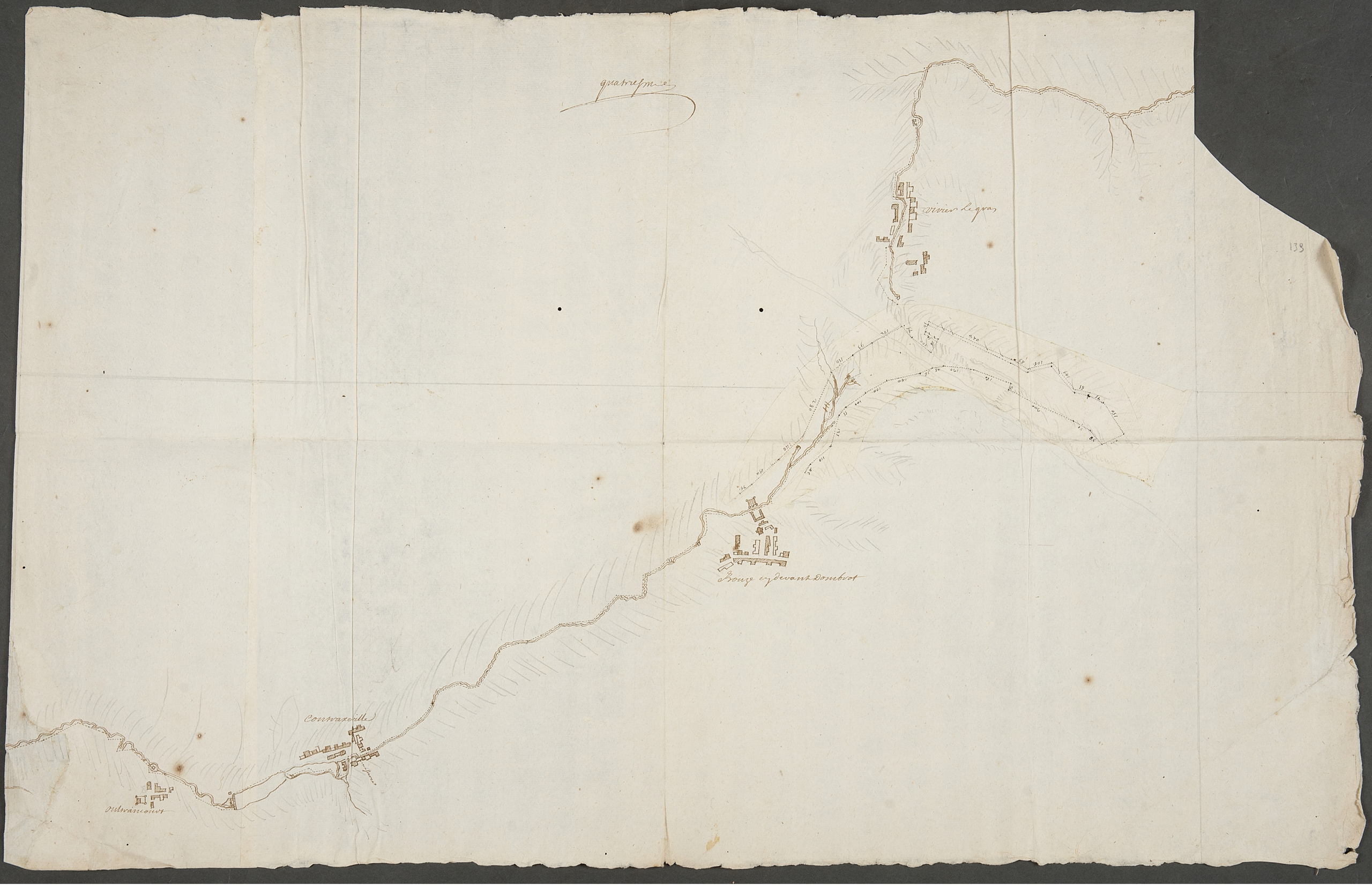
quatrefme
Vivier le gras
Bouze ci devant Dombrot
Contraxeille
Villvancour
138



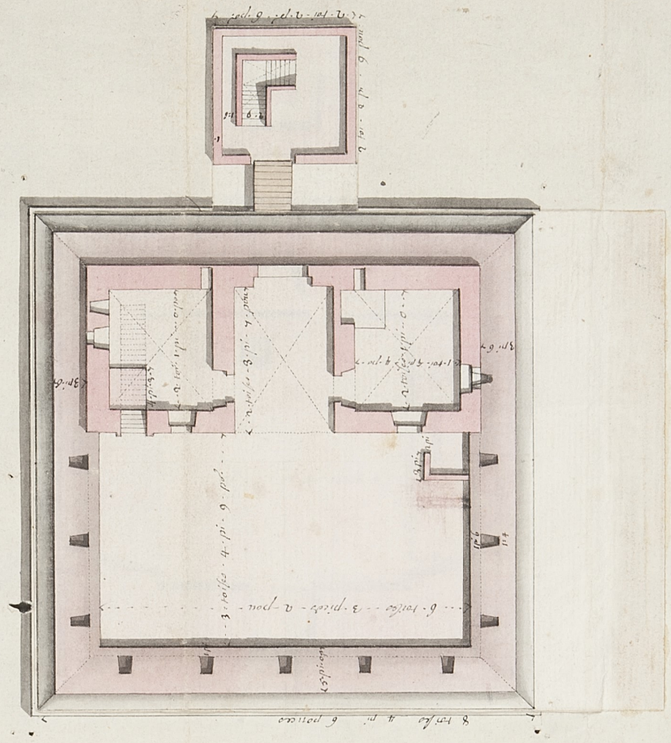

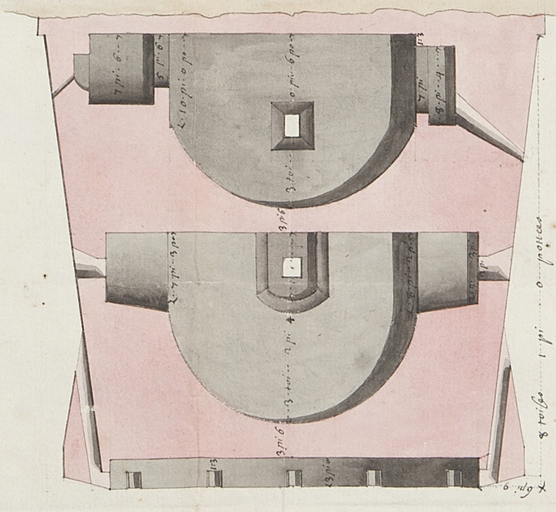



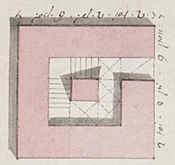

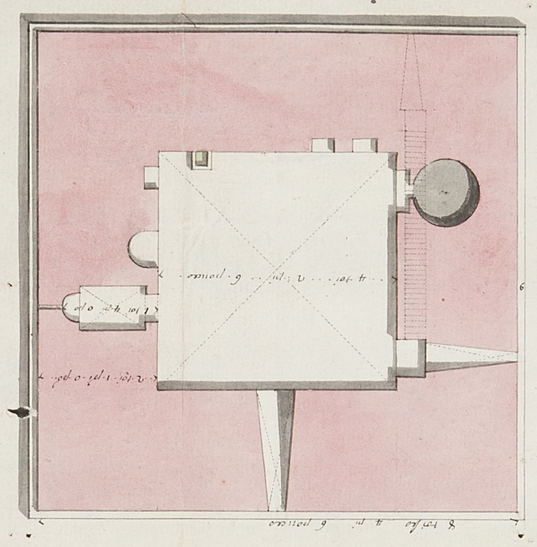

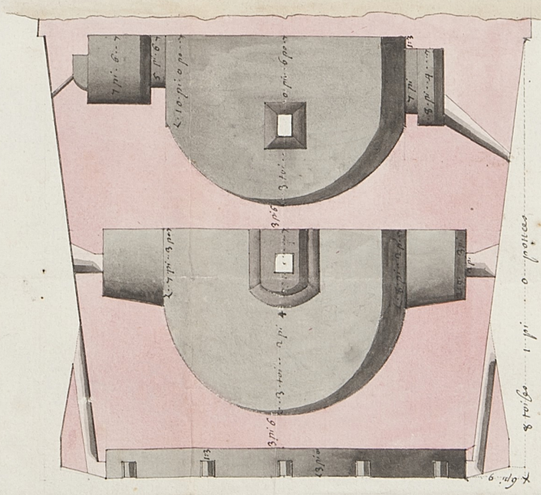



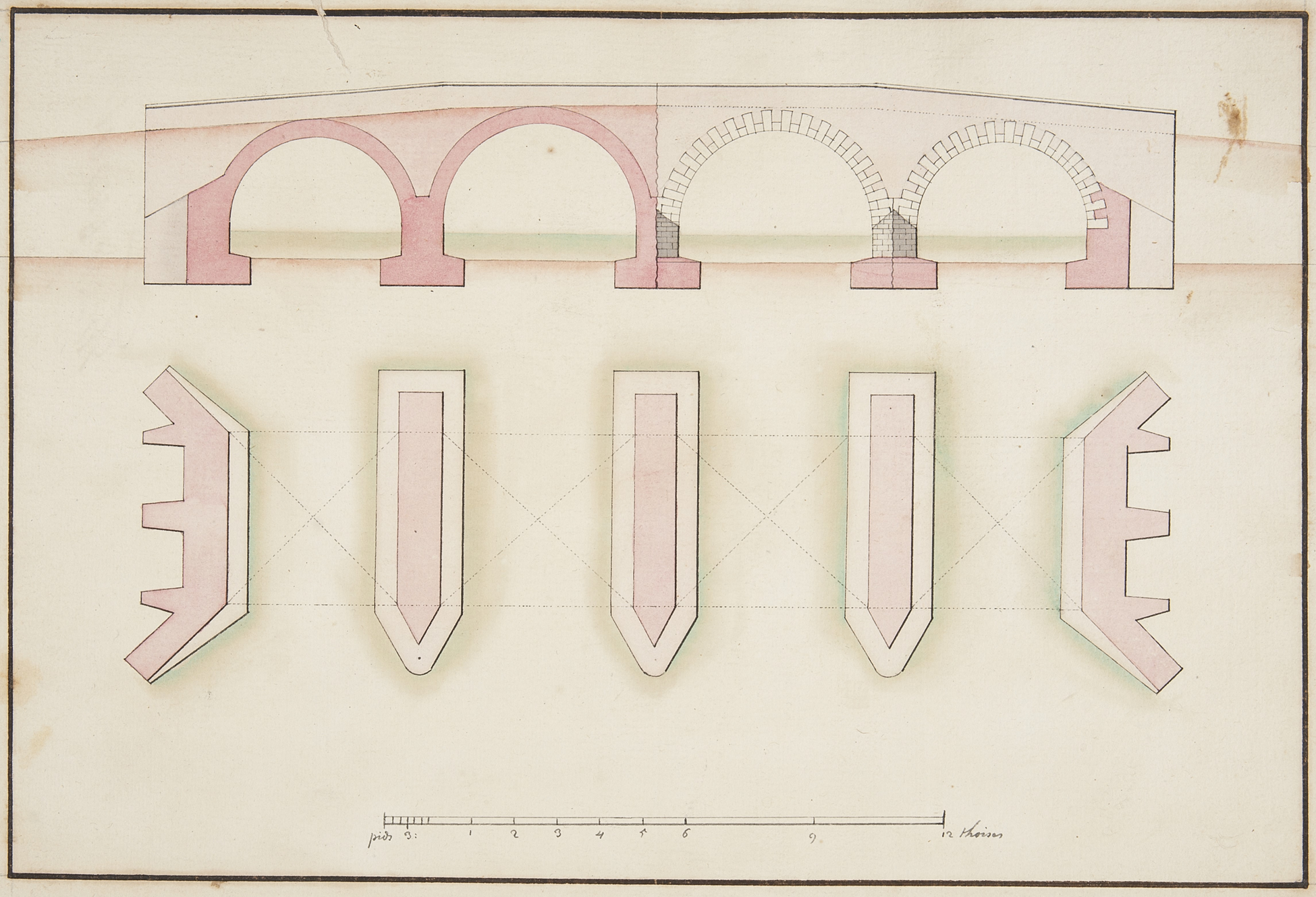
pieds 3 1 2 3 4 5 6 9 12 toises

Place 170 ½

Plan et profil du Magasin à poudre proposé dans la piece (13)

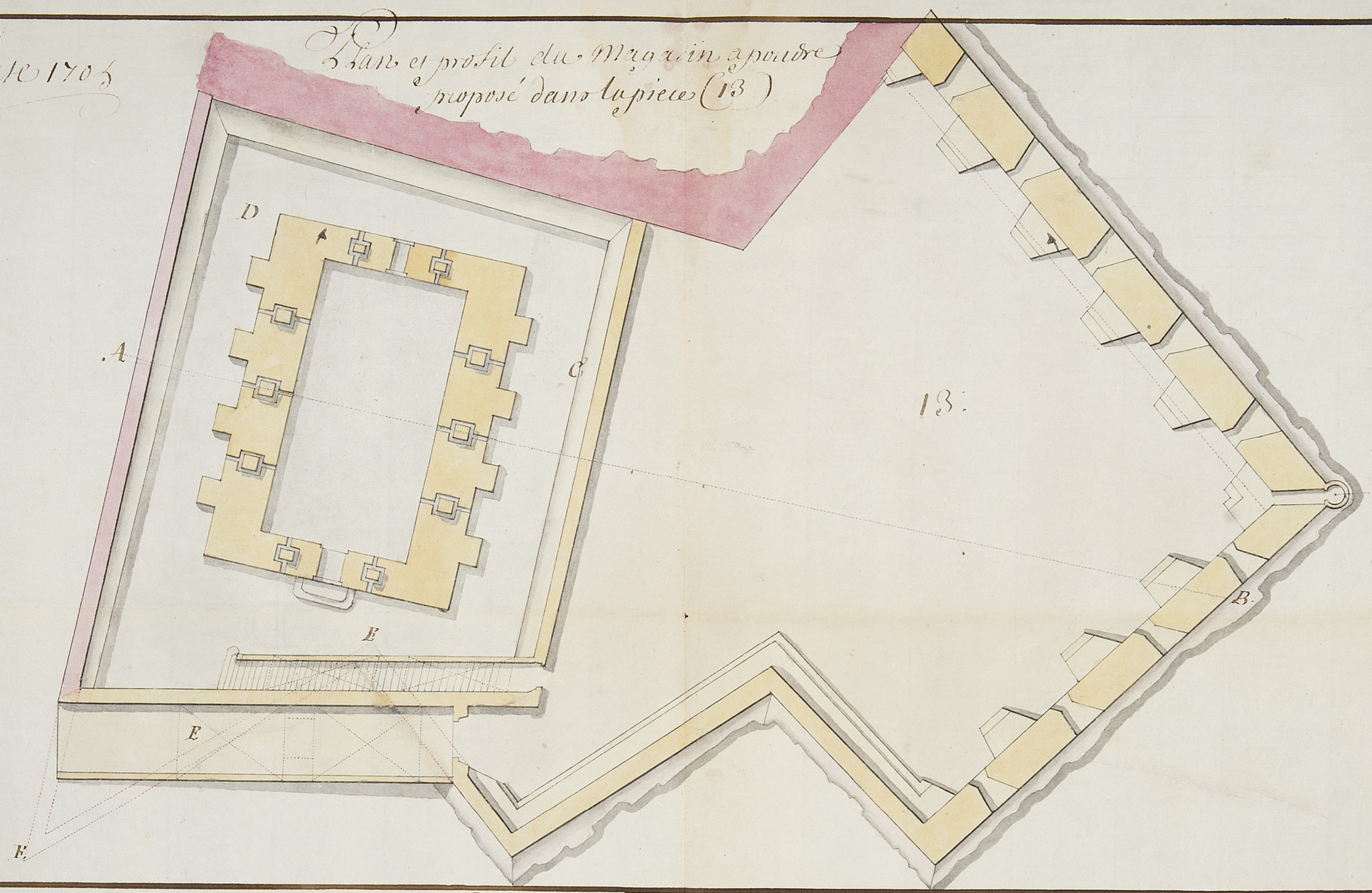

Profil coupé sur la ligne A B,



Naples 1703

Profil Coupé Sur La ligne ABC

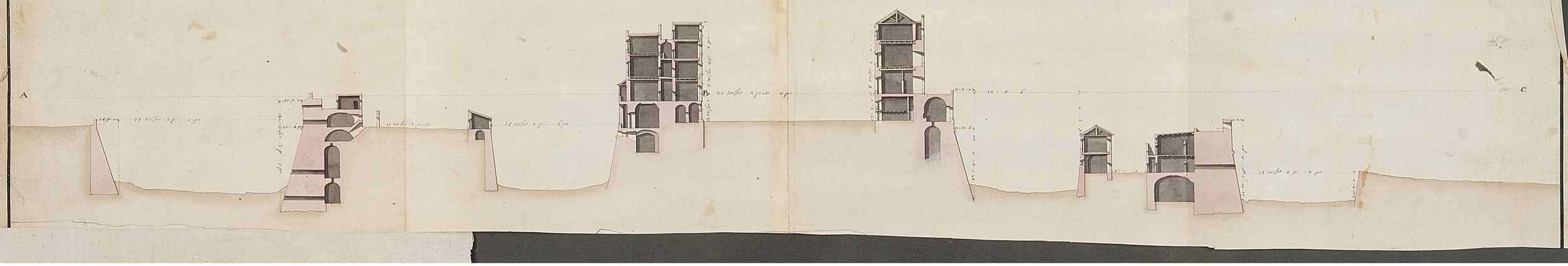

Baye

Plans et profils de la Batterie sous le chateau de

Profil coupé sur la ligne A B



ce qui est lavé de ~~jaune~~ vouge aux profil marque
Lettres ou elle est et ce qui Lès de Jaune
marque ce qui y est proposé



Plan de la Batterie
proposée a augmenter
et retablir

Plan de la Batterie en
Lestat quelle est

145

Les Bastions et demis lunes auront environ
6: toises de hauteur au cordon
les tenailles environ 3: toises
les Revetements des gorges et fosses auront environ
2: toises trois pieds

MAYENCE
auec
ses Attaques
et
le Rhin Fleuve
le Main R.
Bras du nord
Bras du Main
A
B
C
D
E
F
G
H
L
M
N
O
P
Q

1 Cour du Chapeau avec les statues
autour
2 Bastion de l'Hôtel
3 Bastion de l'Epée
4 Cour carrée
5 Bastion de la Marine
6 magasins d'artillerie
7 corps de logis
8 grande cour
9 canal du grand
10 canal
11 canaux pour les logis et
arcades de maçonnerie pour les
magasins de bois et fabriques
de galères
12 Rampes pour monter de la
place à logis et de palais
13 Nouveau palais
14 Vieux palais
15 église des Jésuites
16 église des Minimes
17 église des Jacobins
18 église des Jésuites
19 église de l'hôpital
20 église de l'hôpital des
Jesus
21 église dépendante des
Chartreux
22 paroisse de St Georg
23 église de l'hôpital
24 chapelle de St Jean
25 chapelle
26 chapelle
27 chapelle
Cannes impériales
Pieds

Naples Tourion des Carmes
1705

Profil du Magasin a poudre proposé aud. Tourion



Plan dud. Magasin



Plan du Chasteau Trompette de Bouzdeaux

ou il est Represente par la Couleur Rouge ce qui est Faict et la Jaune ce qui est a faire

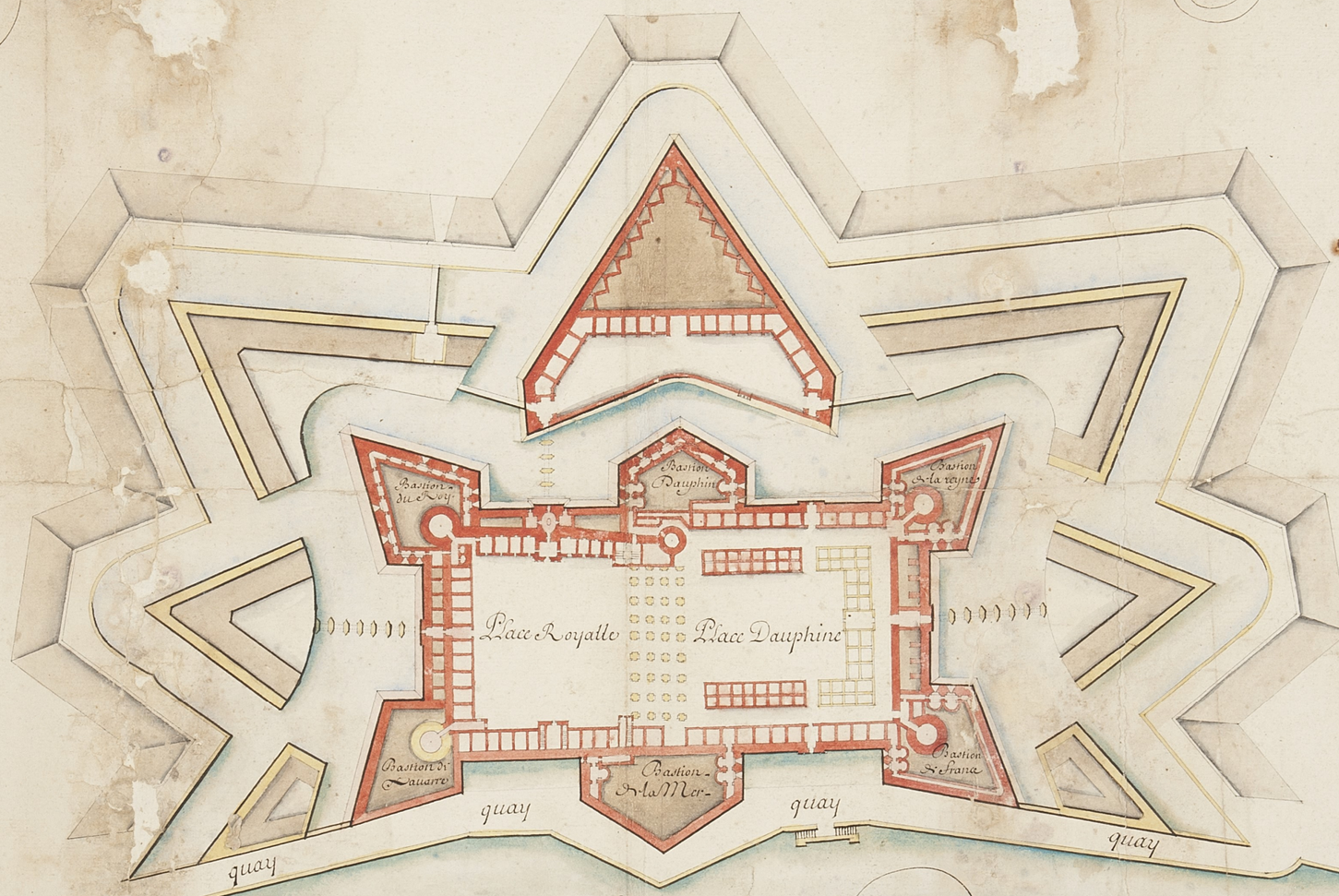

Riuiere de Garon

10 20 30 40 50 100 Toises

Eschelle de Cent Toises



Divers projets et Plans de Places sans noms.

151

Pont de Soulosse
1713

Plan et profil du pont de Maçonnerie proposé de faire dans l'Endroit sur la riviere de vere prez du village de Soulosse

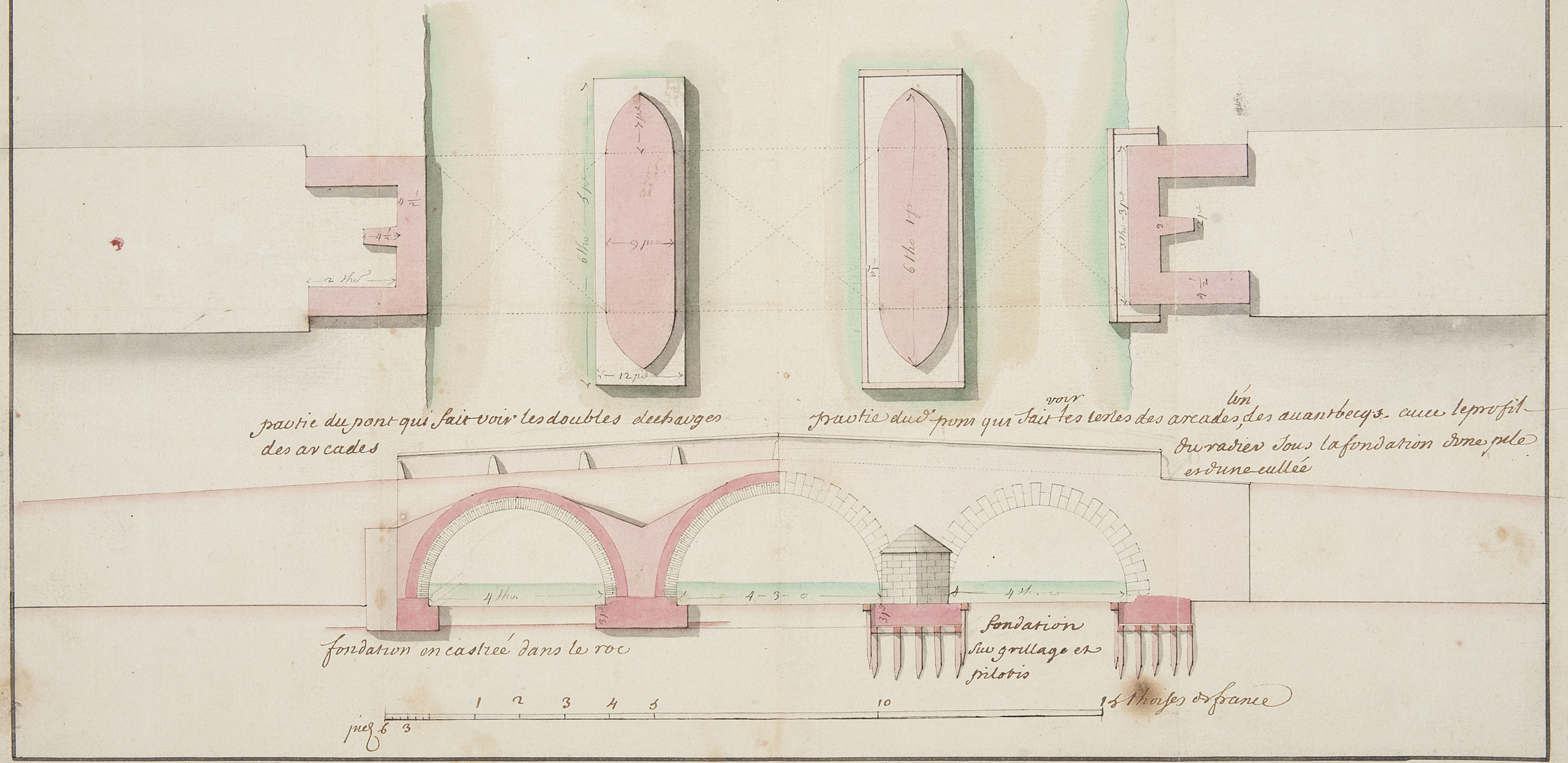



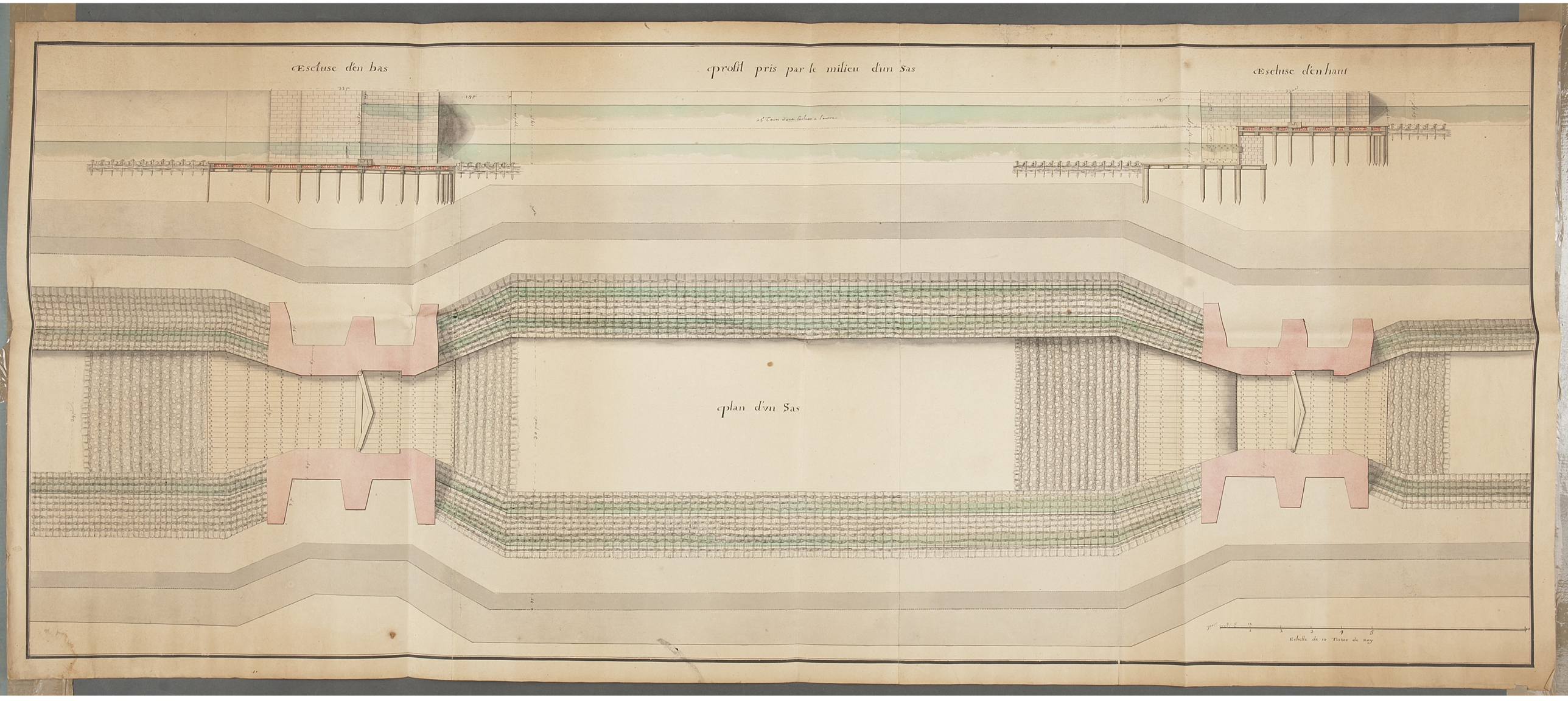
Escluse den bas
profil pris par le milieu dun Sas
Escluse den haut
plan dun Sas
Echelle de 10 Toises de pay

Quatrime Figure.

Perspective Cavaliere ou Elevation de la Machine.

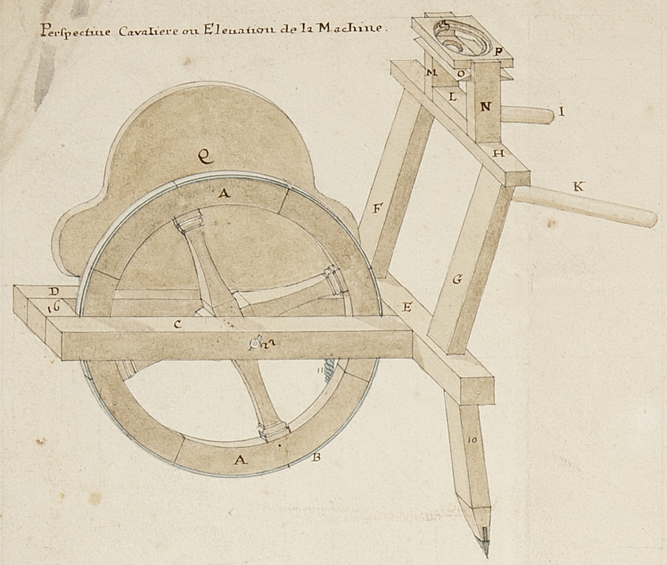

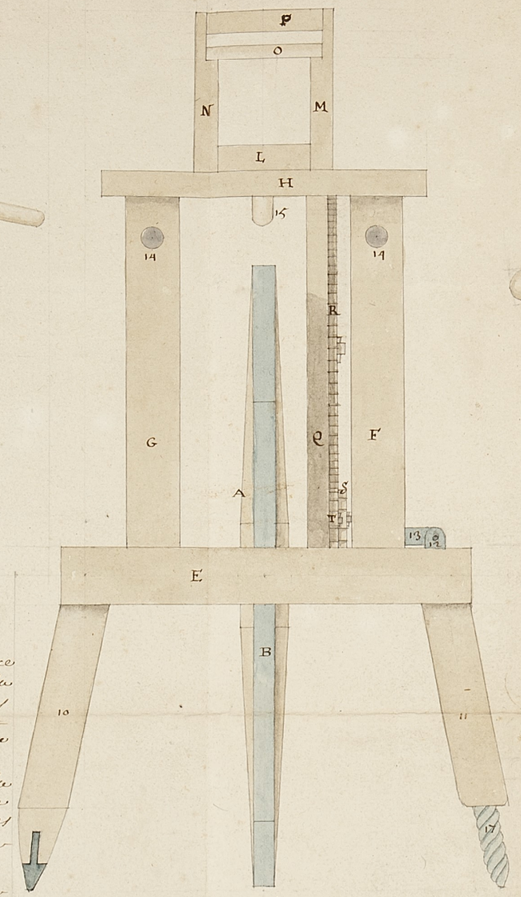

Troisieme Figure.

Profil de la Machine Veue par l'un des bouts.

Explication d'Vne Machine

Propre a Mesurer les distances.

La Roue A a 25 pouces de diametre faisant en sa Circonference 78 pouces, lesquelles 2 de pouces sont pour la Muiette que la roue peut faire en tournant elle est posée entre les pieces C D bien assemblées par les pieces E. 16. le pieu 4 qui est Quarré par le bout 7 dans lequel quarré s'ajuste la vis platte Y ayant Vne deux ~~ouverture~~ 5.

La Roue R a 14 a 15 pd. de diametre et tourne sur la piece Q par le Moyen de la Feuille ronde 8 qui est fixe sur ladite piece Q Cette Roue est diuisée en 100 parties egales pour faire les deuts ainsy que se Voit dans la premiere figure.

Les Roues S T sont aussy sur la meme piece Q et ont Enuiron 4 pd. de diametre, les l'heuils de la roue S passent sur la grande roue R affin que la piece V en passant accroche Vne de ses deuts et ~~action~~ sur la petite Roue T affin qu'une cheuille attachée dessous en X puisse accrocher en passant Vne deu de ladite roue T. ces deux petites roues sont diuisée a chacune en 10 parties egales pour faire les deuts ainsy que se Voit en la premiere figure.

Les pieces F.G. assemblées sur la piece E portent la piece H et dans les trous 14 se mettent les Bras IK pour Conduire la Machine Au milieu de la piece H est Vn trou pour passer la cheuille 15. qui tient a la piece L, et sur ladite piece H tournent Ensemble toutes les pieces L M N O P par le moyen de la ditte cheuille 15. La piece P est pour soutenir Vne bouttole elle est posée dans le milieu duecy Vne feuilleure 22 a la forme de la bouttole. Cette Piece P peut hausser et baisser pour se Reunir pour la mettre de Niveau quand les pieds de la machine se trouuent plus ou moins hauts que les ~~[illegible]~~ l'assiette de la grande Roue ainsy que se Voit dans la premiere figure, On Voit dans la seconde comme sur la piece H tourne tout le Pavillon & la bouttole pour s'aligner, lau point ou on doit a aller. La piece O. est pour tenir bien Ensemble les pieces N M elle est coupée en couteau affin que la piece P ou est la bouttole puisse aller et venir facilement, a chaque coté de ladite piece P il y a Vn petit bout de Feuille qui entre dans les pieces N M. Dans lequel ladite piece P peut auoir son Mouuement. 10. 11. sont les pieds le pied 11 est plus petit que l'autre dans lequel est Vne Viffe qui peut s'allonger cuse Racourcir en tournant les pieces de fer ou Cuiure 12. 13. et affin que ladite Viffe demeure en l'tat et ne retourne pas la piece 13 des figures 1 et 3 en se Boittant tombe dans une des fentes 20 de la 2e figure. la Bande de fer ou Cuiure B est pour contourner le diametre de la Roue A.

La Grande Roue A fait Vne toise a chaque Revolution et fait tourner la roue Y laquelle en tournant la deux 4 accroche Vne deu de la Roue R et en la faisant auancer les ressorts 1 et 2 attaché en Bet 4 tombent sur la deut d'apres celle ou ils étoient et ainsy a chaque toise que la Roue A fait les ressorts tombent dans deut et le nombre qui se trouue sous le ressort I est celuy qui fait Compter. ainsy quand la roue A fait cent tours ou toises la roue R ne fait qu'un tour. Lorsque le nombre 100 a ladite roue R tombe sous le ressort I la piece V accroche Vne deut a la roue S ainsy a chaque tour que fait la roue R la roue S auance d'une deut et a chaque fois le ressort 3 attaché en 8 tombe sur la deut qui suit celle ou il étoit. cette Roue S auance donc d'une deu lorsque la roue A fait 100 toises ainsy quand cette roue S a fait son tour qui est de 10 deuts la roue R a fait 10 tours et la roue A 1000 et dans le moment qu'Arriue que cette roue S a fait son tour la roue T auance d'une deu par le moyen de la cheuille X cette cheuille a chaque tour que fait la roue S fait auancer la roue T d'une deu et le ressort 4 attaché en 9 tombe sur la deut qui suit celle ou il étoit ensorte que quand cette Roue T fait Vn tour la grande A en fait dix milles et la roue T faisant Vn tour la roue S en fait 10 et la roue R 100 qui faisant Vn tour seulement quand la roue A en fait cent il arriue que 100 tours a la roue R en font 10000 a la Roue A puisque 100 par cent font dix milles.

Premiere figure.

Profil de la Machine Veue par le Costé des Roues.

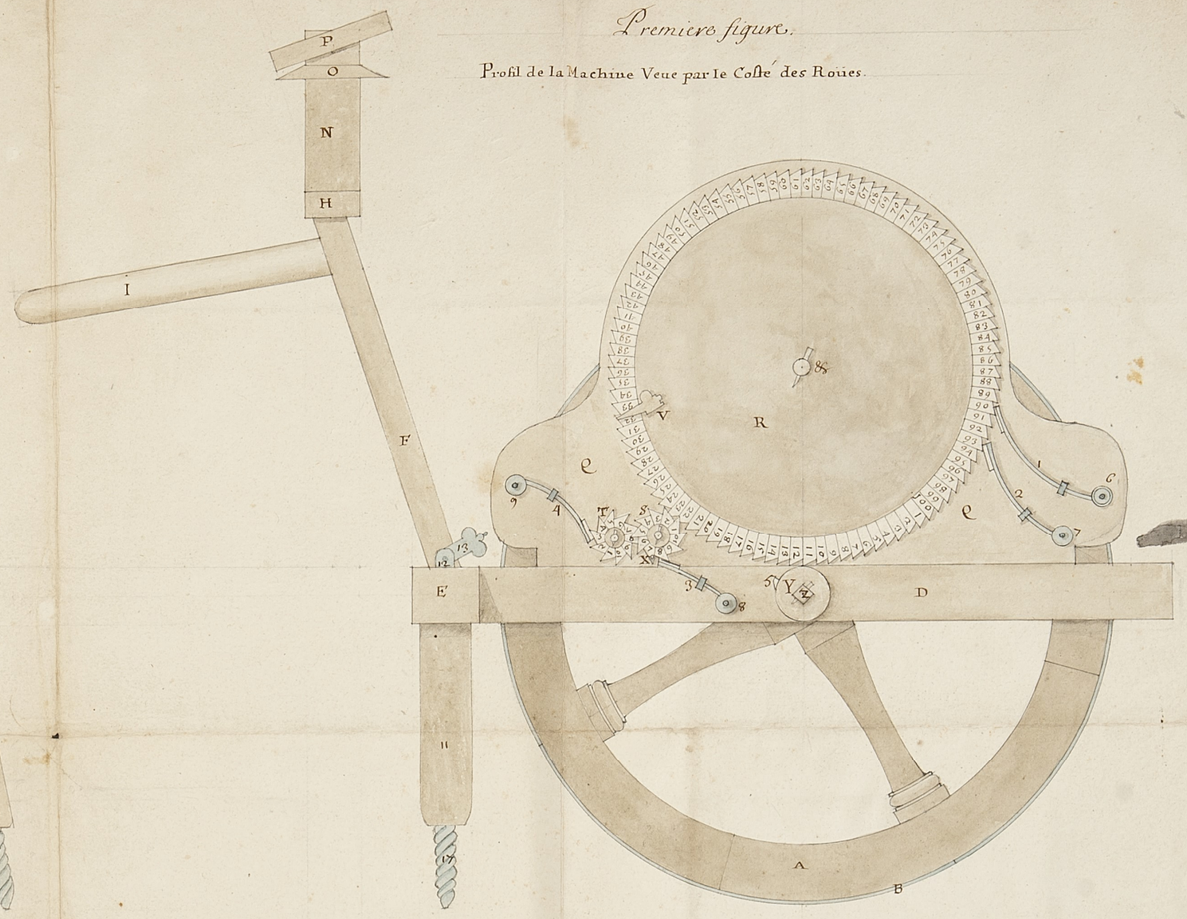

Echele de 18 pouces.

Deuxieme figure.
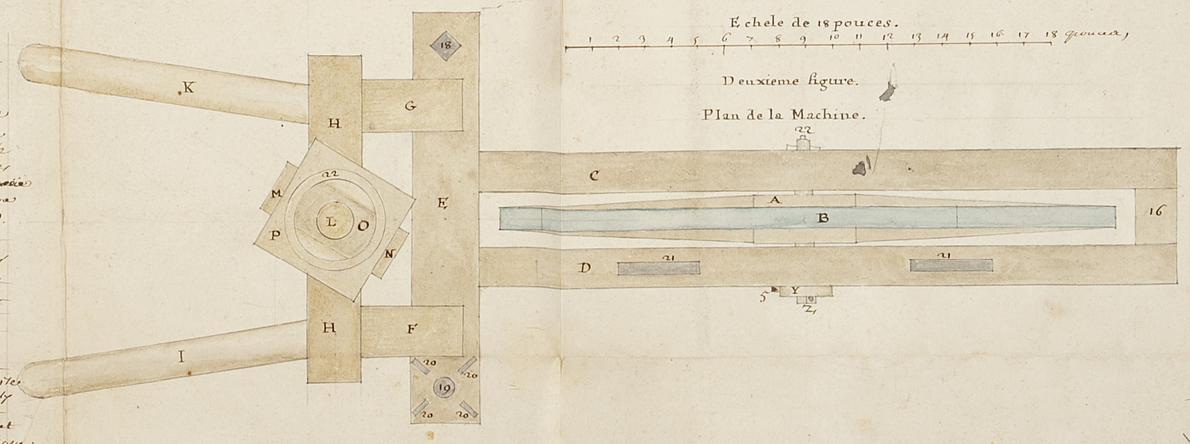
Plan de la Machine.